



Localização:





| Estatísticas dos registros diários das embarcações |        |
|--|--------|
| Registros na área portuária                        | 19.472 |
| Número de células com registro                     | 2.339  |
| Média entre as células                             | 8      |
| Máximo em uma célula                               | 291    |


**Projeto de Monitoramento do Tráfego de Embarcações - PMTE**  
**Bacia de Santos**


**USO DOS PORTOS: DENSIDADE DE EMBARCAÇÕES PARADAS DE TERCEIROS - 2019**  
**SANTOS**


 Portos


 Corpos d'água


 Registro diário de navios no ano/ área de 0,5x0,5km


 Limites municipais

 Área de análise dos portos

 1 registro

 2 a 12 registros

 13 a 36 registros

 37 a 365 registros

