

Programa de Comunicação Social Regional da Bacia de Santos

Relatório Anual 2017



Revisão 00

Abril / 2018

SUMÁRIO

1. INTRODUÇÃO.....	3
2. PÚBLICO PRIORITÁRIO DE INTERESSE	4
3. OBJETIVOS.....	5
4. AÇÕES REALIZADAS	5
4.1 ATIVIDADES PRESENCIAIS.....	6
4.2 BOLETIM INFORMATIVO.....	6
4.3 CENTRAL DE ATENDIMENTO	12
4.4 SITE	14
5. ANÁLISE DAS METAS E DOS INDICADORES DO PCRS-BS.....	24
6. CONCLUSÃO.....	25
7. RESPONSÁVEIS TÉCNICOS	26

LISTA DE ANEXOS

Anexo I – Relatório Final - Rede Comunidade - Maricá

Anexo II – Informe Bacia de Santos – 6ª edição

Anexo III – Informe Bacia de Santos – 7ª edição

Anexo IV – Mailing Rio de Janeiro

Anexo V – Mailing São Paulo

Anexo VI – Mailing Santa Catarina

Anexo VII – Relatório da Central de Atendimento

Anexo VIII – Eficiência de acesso ao conteúdo do site

1. INTRODUÇÃO

O Programa de Comunicação Social Regional da Bacia de Santos (PCRS-BS) é resultado de um processo de gestão de demandas do licenciamento ambiental e contempla os empreendimentos marítimos de exploração, produção e escoamento de gás natural da Petrobras na Bacia de Santos.

Este relatório apresenta as ações realizadas no âmbito do PCRS-BS, processo IBAMA nº 02022.001466/2010-80, no período de janeiro a dezembro de 2017, na área de influência relativa ao meio socioeconômico dos empreendimentos da Petrobras na Bacia de Santos, conforme descrito no referido programa de comunicação social.

Fazem parte da área de abrangência deste Programa os seguintes municípios:

No estado do Rio de Janeiro: Rio de Janeiro, Duque de Caxias, Magé, Guapimirim, Itaboraí, São Gonçalo, Niterói, Maricá, Itaguaí, Mangaratiba, Angra dos Reis e Paraty;

No estado de São Paulo: Ubatuba, Caraguatatuba, São Sebastião, Ilhabela, Bertioga, Guarujá, Cubatão, Santos, São Vicente, Praia Grande, Mongaguá, Itanhaém, Peruíbe, Iguape, Ilha Comprida e Cananéia;

No estado de Santa Catarina: Itajaí e Navegantes.

Embora os municípios de Araruama, Cabo Frio, Macaé e Saquarema, no estado do Rio de Janeiro, façam parte da área de influência de empreendimentos da Petrobras operados pela Unidade de Operações de Exploração e Produção da Bacia de Santos (UO-BS), eles também fazem

parte da área de influência dos empreendimentos operados pela Unidade de Operações de Exploração e Produção do Rio de Janeiro (UO-RIO) e pela Unidade de Operações de Exploração e Produção da Bacia de Campos (UO-BC), que implementam na região um único projeto de comunicação social, o Projeto de Comunicação Social Regional da Bacia de Campos (PCSR-BC) – Processo CGPEG/DILIC/IBAMA Nº 02022.002410/2007.4. Assim, esses municípios não estão incluídos neste Programa, pois já participam das atividades propostas pelo PCSR-BC.

Outro ponto importante é que o município de Maricá passou a ser atendido, no ano de 2017, no âmbito do PCSR-BS e não fará mais parte da área de abrangência do PCSR-BC, uma vez que os impactos percebidos no município são prioritariamente dos empreendimentos da Bacia de Santos.

As atividades desenvolvidas durante o ano de 2017, relatadas neste documento, foram implementadas conforme o previsto na Revisão 02 do Programa de Comunicação Social Regional da Bacia de Santos e respondem aos objetivos e indicadores previstos naquela revisão. Entretanto, com o protocolo da Revisão 03 do PCSR-BS, em 26 de dezembro de 2017, por meio da Carta UO-BS 0900/2017, a partir de janeiro de 2018, as atividades passarão a ser implementadas e relatadas conforme o previsto nessa nova revisão do programa.

2. PÚBLICO PRIORITÁRIO DE INTERESSE

São considerados públicos prioritários de interesse do PCSR-BS, as comunidades de pescadores artesanais e instituições representativas do setor pesqueiro, órgãos públicos, lideranças comunitárias formais e informais e representantes de organizações da sociedade civil com ações voltadas a questões socioambientais e de transparência pública.

3. OBJETIVOS

O PCRS-BS visa implementar ações de comunicação junto aos públicos prioritários das áreas de influência dos empreendimentos da Petrobras na Bacia de Santos, difundindo informações qualificadas sobre as atividades de exploração e produção de petróleo e gás natural, considerando a especificidade de cada público, empreendimento e região.

Objetivos específicos do programa:

- Gerar ações de comunicação que assegurem a compreensão das atividades de exploração e produção de petróleo e gás natural na área de Bacia de Santos.
- Disponibilizar à sociedade informações sobre os impactos ambientais, econômicos e sociais dos empreendimentos e as respectivas medidas mitigadoras e compensatórias.
- Atuar como suporte de comunicação para todos os programas e projetos ambientais em desenvolvimento, concernentes ao processo de licenciamento.
- Manter um canal de comunicação entre as comunidades e a Petrobras, possibilitando o esclarecimento de dúvidas e o recebimento de críticas e sugestões.
- Promover debates acerca de temas relacionados à cadeia produtiva de petróleo e gás e seus impactos socioambientais, constituindo mais um espaço de participação da sociedade durante o processo de licenciamento ambiental.

4. AÇÕES REALIZADAS

O presente documento tem o objetivo de apresentar as atividades, evidências e resultados das ações de comunicação desenvolvidas durante o ano de 2017, no âmbito do PCRS-BS.

Tabela 1. Realização do PCRS-BS em 2017

Cronograma anual de atividades do PCRS-BS												
Ação	jan	fev	mar	abr	mai	jun	jul	ago	set	out	nov	dez
1. Rede Comunidade -BS												
2. Boletim Informativo												
3. Central de Atendimento												
4. Site												

4.1 Atividades Presenciais

Todas as evidências da mobilização e realização do primeiro encontro do Rede Comunidade estão disponíveis no **Anexo I – Relatório da Ação – REDE COMUNIDADE – Bacia de Santos**.

4.2 Boletim Informativo

O boletim informativo do PCRS-BS, intitulado **Informe Bacia de Santos**, apresenta as atividades da Petrobras na Bacia de Santos e descreve resultados de seus projetos ambientais, como medidas mitigadoras e compensatórias, royalties, principais temas atendidos pela central de atendimento, informações sobre normas de segurança e restrições de uso do espaço marítimo das zonas de exclusão, entre outros temas. A periodicidade da publicação é semestral, sendo a vigência de cada edição de abril a setembro e de outubro a março.

No período de abrangência deste relatório, foram distribuídas duas edições do boletim, após aprovação pelo órgão ambiental, conforme ofícios nº 02022.000590/2017-02 CPROD/IBAMA e nº 270/2017 CPROD/CGMAC/DILIC-IBAMA.

A edição número 6 (**Anexo II**) abordou as diferenças na qualidade do petróleo, explicando o tipo de produto encontrado no pré-sal. O Informativo também trouxe dois novos empreendimentos da Petrobras: o início da operação do campo de Lapa e o projeto Rota 3, novo gasoduto que irá ampliar o escoamento de gás natural do pré-sal da Bacia de Santos. Com relação aos programas ambientais desenvolvidos como medida de mitigação e compensação, foram apresentados os resultados de um ano das atividades de monitoramento de praias e a conclusão do plano de compensação da atividade pesqueira, por meio do Programa de Ação Participativa para a Pesca. Como em todas as edições, foi explicado sobre o royalties e os valores recebidos em 2016 pelos municípios da área de influência. Na última página, foram divulgados os canais de comunicação e diálogo com a comunidade: site www.comunicabaciadesantos.com.br e a central de atendimento.

Já a edição nº 7 (**Anexo III**), lançada em outubro de 2017, abordou o projeto Etapa 3 e a entrada em operação da P-66, instalada na área de Lula Sul. Com foco na segurança, uma matéria explicou a importância dos simulados de emergência, realizados anualmente, para treinar a estrutura de resposta a emergência. Com relação aos programas ambientais, o boletim trouxe a conclusão da etapa de inserção comunitária do Projeto de Educação Ambiental (PEA). Na seção fixa sobre royalties, foram apresentados os valores recebidos pelos municípios até julho de 2017. Neste Boletim, com o objetivo de tornar o veículo mais didático e, para estimular a leitura e retenção, foi inserido um “quiz” que trouxe conceitos do pré-sal e da Bacia de Santos.

Os boletins tiveram tiragem de 3 mil exemplares, em cada edição, e foram distribuídos em forma impressa e digital para uma ampla lista (**Anexos IV – Mailing Rio de Janeiro, V – Mailing São Paulo e VI – Mailing Santa Catarina**).

Tabela 2. Boletim impresso - tiragem e quantidade total distribuída

Tiragem		Distribuição	
Boletim 6	3.000 exemplares	2.300 ^(*)	por correio para o mailing dos Anexos IV, V e VI
		500	para atividades dos Projetos de Educação Ambiental
		200	reserva técnica
Boletim 7	3.000 exemplares	2.300 ^(*)	por correio para o mailing dos Anexos IV, V e VI
		500	para atividades dos Projetos de Educação Ambiental
		100	para evento da Rede Comunidade – Maricá
		100	reserva técnica

(*) Para cada endereço, foram enviadas pelo menos duas unidades do Boletim. Em alguns locais, como associações de pesca, foi enviado maior número de exemplares.

Numa análise do mailing de distribuição pelo correio, verifica-se o percentual de distribuição do Boletim por público de interesse do PCRS-BS. Nota-se que a distribuição impressa via correio privilegiou o poder público e organizações da sociedade de civil. Cabe a ressalva de que para associações e colônias de pesca foram enviados mais exemplares por endereço.

Gráfico 1. Percentual do número de representantes constantes no mailing por público de interesse

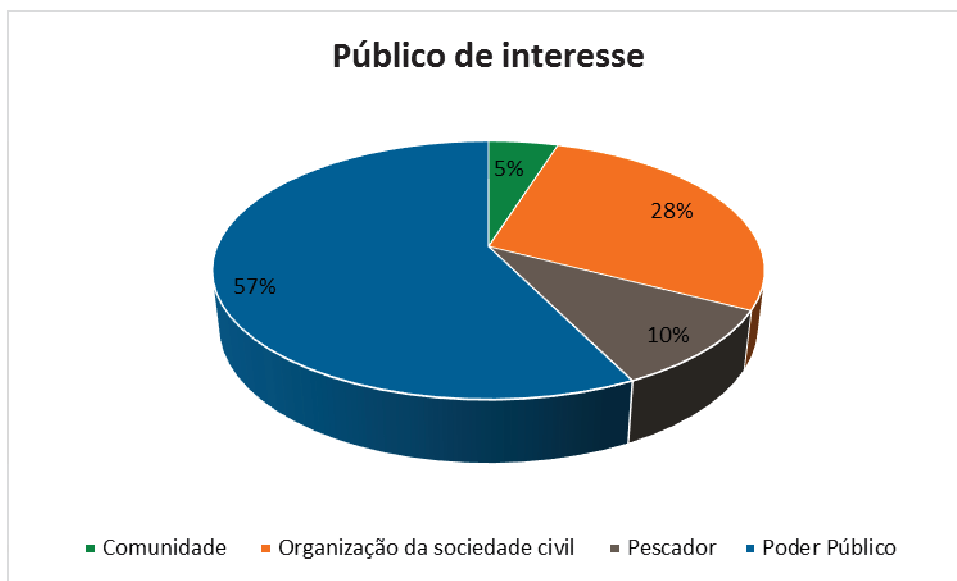
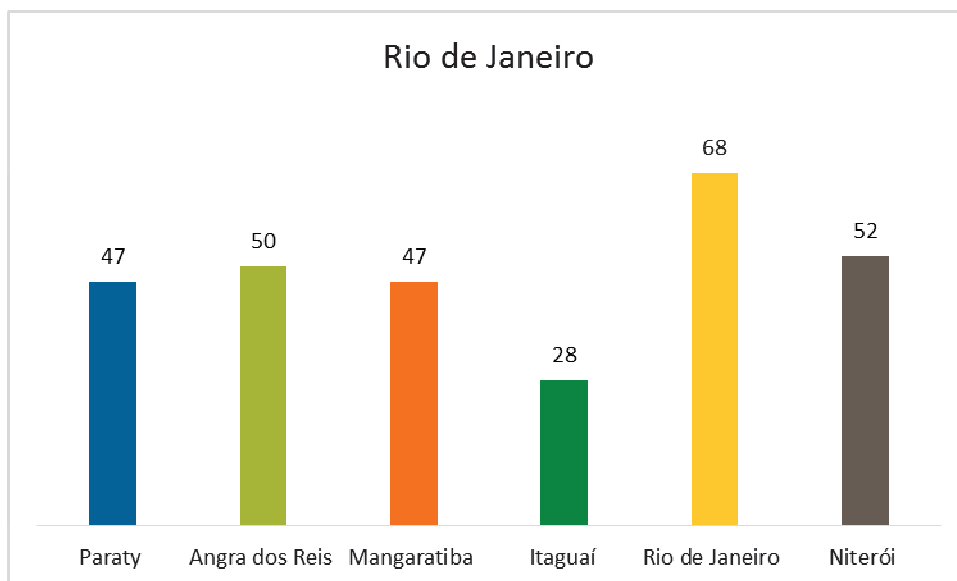


Gráfico 2. Distribuição por correio do Boletim por cidade



(*) Vale destacar que a edição n. 07 foi distribuída no município de Maricá no evento da Rede Comunidade Bacia de Santos. A partir de 2018, esse município passará a receber também pelo correio para o mailing específico.

Gráfico 3. Distribuição por correio do Boletim por cidade

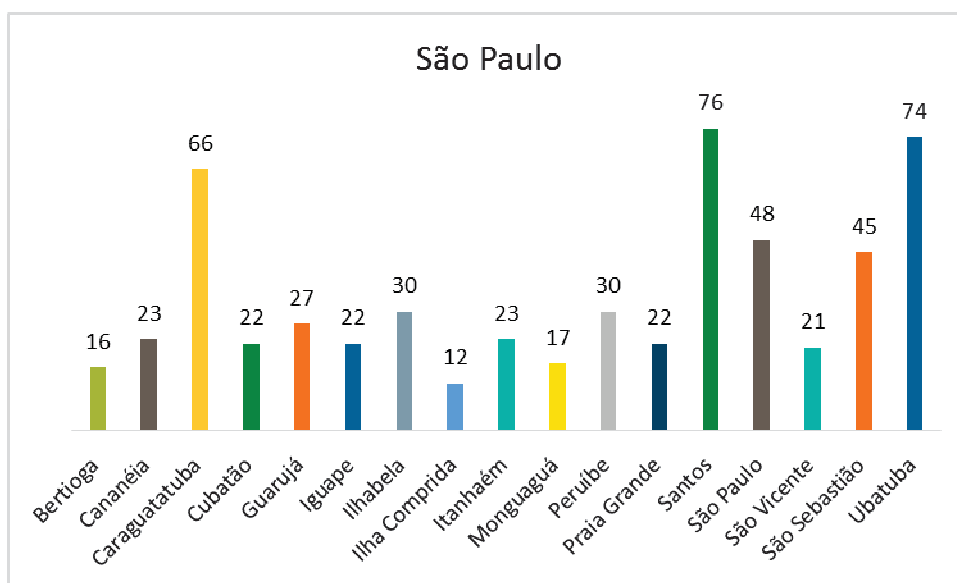
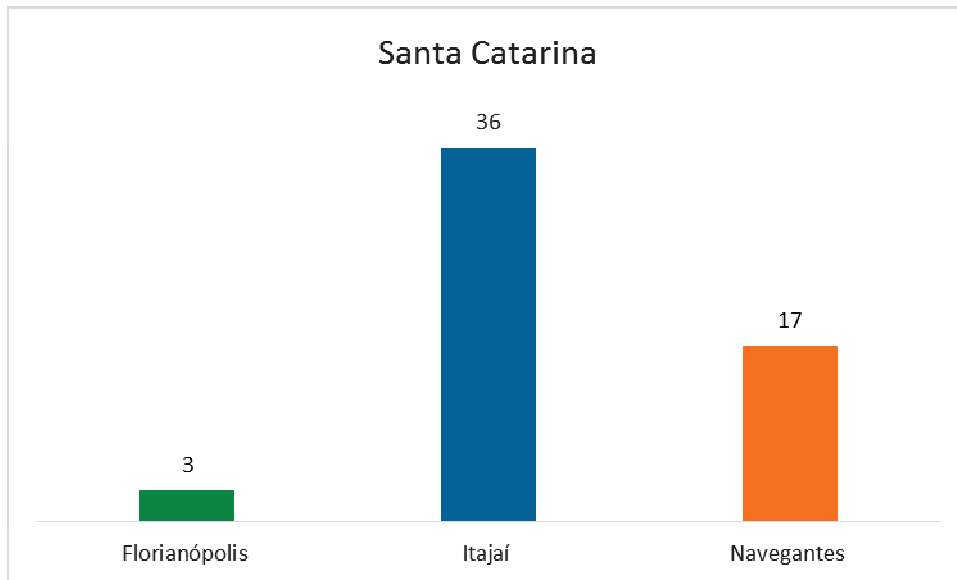


Gráfico 4. Distribuição por correio do Boletim por cidade



Conforme demonstrado na tabela 2, os boletins foram também distribuídos em atividades do Projeto de Educação Ambiental Costa Verde (na área de Abrangência dos Programas de Educação Ambiental de São Paulo e do Rio de Janeiro – entre São Sebastião-SP e Mangaratiba-RJ) e do Projeto de Educação Ambiental de Itajaí-açu, que acontece nos municípios de Itajaí e Navegantes, em Santa Catarina, e no evento do Rede Comunidade, em Maricá (RJ).

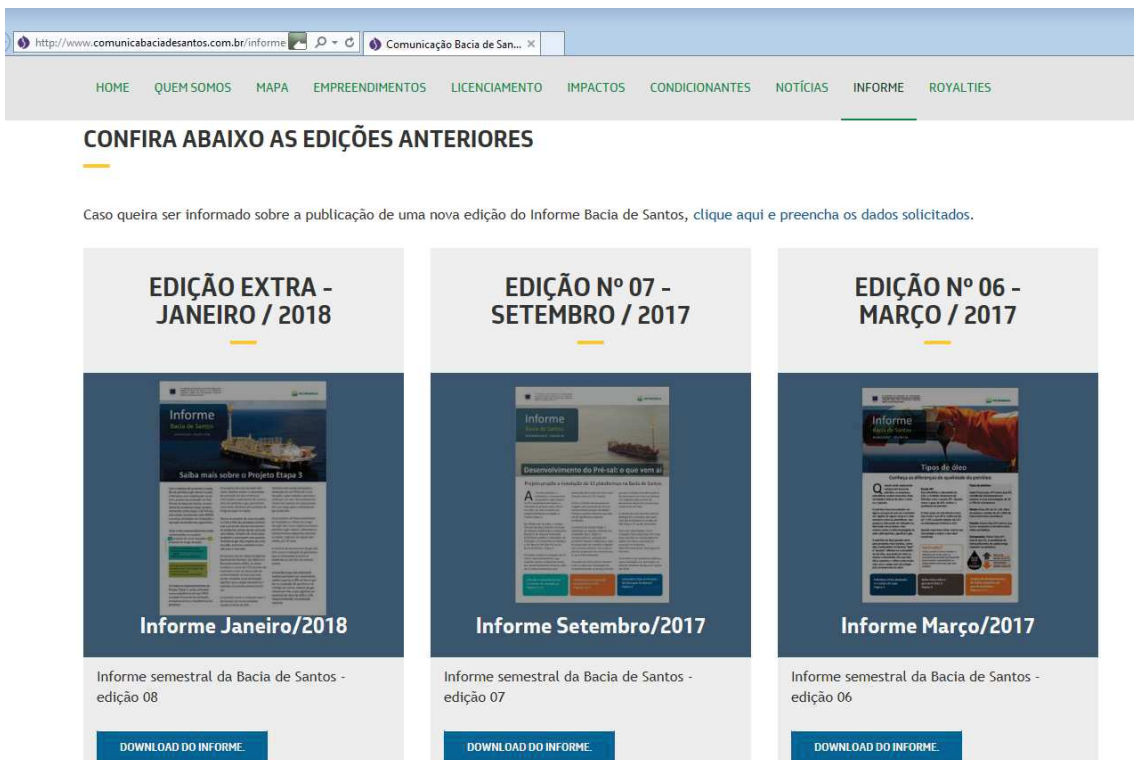
A versão digital dos Boletins (edição 6 e 7) foram enviadas para os e-mails constantes dos **Anexos IV – Mailing Rio de Janeiro, V – Mailing São Paulo e VI – Mailing Santa Catarina** e para os cadastrados no site.

Figura 1. Modelo da “Máscara” de chamada para o Boletim enviada por e-mail



Todas as edições do Informe Bacia de Santos estão disponíveis para consulta e download, no site Comunicação da Bacia de Santos.

Figura 2. Inserção do Boletim no site www.comunicabaciadesantos.com.br



4.3 Central de Atendimento

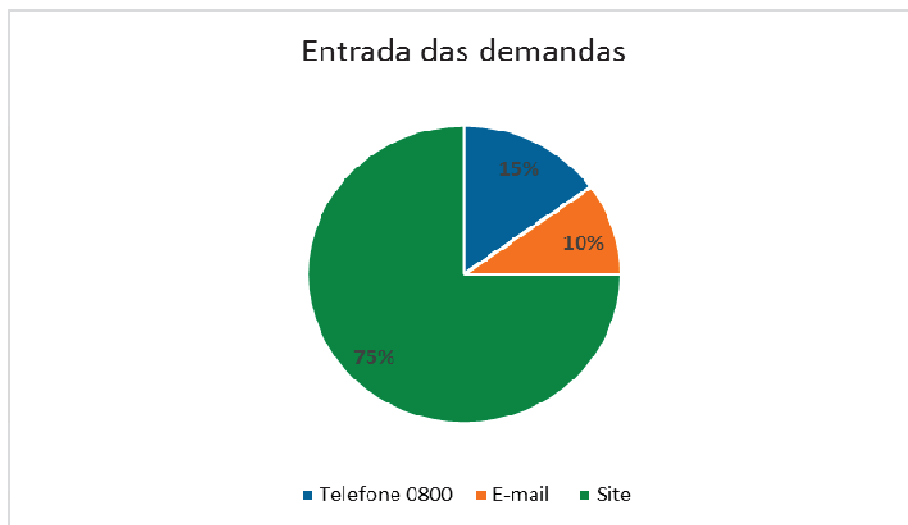
A Petrobras dispõe de uma central de atendimento para comunicação de emergências ambientais e recebimento de demandas da comunidade, disponibilizada à sociedade por meio do telefone 0800 77 00 112, do e-mail comunica.uobs@petrobras.com.br e de um formulário para contato, no site www.comunicabaciadesantos.com.br

O atendimento telefônico tem duas opções: demandas da comunidade (informações ao cidadão), disponível de segunda a sexta-feira, das 7h às 19h; e comunicação de emergência, acessível 24 horas por dia.

Em 2017, a central de atendimento recebeu nove chamados pelo atendimento telefônico, seis solicitações por e-mail e 46 contatos por meio do formulário de contato do site, totalizando 60 atendimentos e encaminhamentos, conforme demonstrado no **anexo VII**.

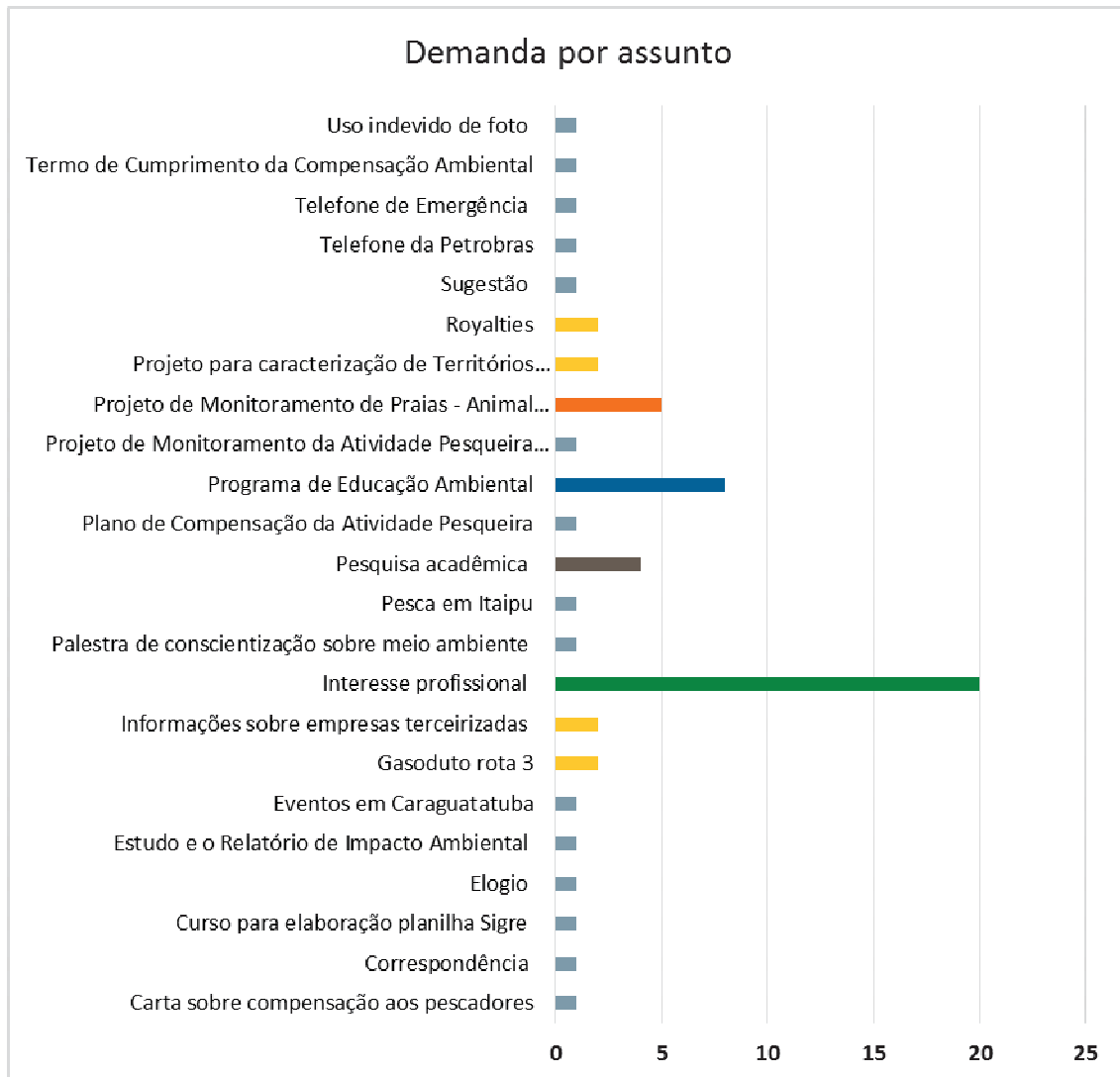
Como é possível verificar visualmente no *Gráfico 5*, o site www.comunicabaciadesantos.com.br se tornou o canal prioritário para entrada de demandas do público de relacionamento do PCRS-BS, bem superior ao número de demandas recebidas pelo 0800 e por e-mail.

Gráfico 5. Demandas por canal de entrada de atendimento



Quanto ao tipo da demanda, grande parte é referente à interesse profissional (20 no total), que engloba solicitação de informações para envio de currículo e busca por oportunidade de estágio. Questionamentos sobre o Programa de Educação Ambiental (8 demandas) e o Projeto de Monitoramento de Praias, informando sobre a presença de animal morto (5 demandas) são os outros assuntos que tiveram maiores questionamentos por meio do canal de atendimento. Ver gráfico abaixo com todos os assuntos.

Gráfico 6: Demandas dos canais de atendimento por assunto



4.4 Site

O site www.comunicabaciadesantos.com.br foi criado com o objetivo de divulgar informações sobre as atividades de exploração e produção de petróleo e gás natural desenvolvidas pela Petrobras na Bacia de Santos.

A ferramenta utilizada para a mensuração das estatísticas de visitação do site é o Google Analytics. De acordo com os relatórios obtidos por meio da

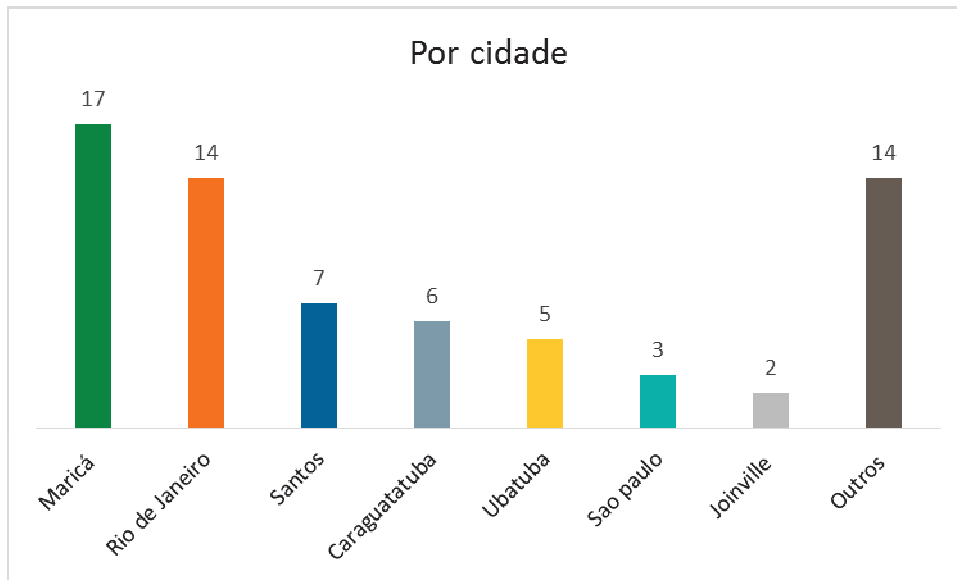
ferramenta, na aba “Visão Geral”, ao longo do ano de 2017, ocorreram 19.277 acessos (veja **Anexo VIII**), resultando uma média de 53 acessos diários (crescimento de 165%, em relação a 2016) e mais de 50 mil páginas visualizadas, representando um aumento de 316% em relação ao ano anterior.

O número apresentado como “taxa de rejeição” (55,08%) sinaliza o percentual de sessões nas quais o visitante saiu do site pela mesma página em que o acessou. Isso pode acontecer de diversas formas: o usuário fechou a página ou clicou no botão “Voltar” no navegador; acessou um link para outro site dentro da própria página (o relatório de um projeto ou o site do Ibama, por exemplo); digitou um novo endereço ou simplesmente ficou inativo por mais de 30 minutos. De acordo com dados de referência do Google Analytics, taxas médias de rejeição entre 40% e 60% são consideradas normais para sites de conteúdo como é o caso do Comunica Bacia de Santos.

Vale destacar que o gráfico apresentado no **Anexo VIII** traz o relatório apenas das 10 primeiras páginas do site mais acessadas.

O site permite que o visitante se cadastre para receber notificações sobre a publicação de novos conteúdos. Esse mailing também é importante para a divulgação de eventos e outras atividades do Programa. O cadastro foi preenchido por 69 visitantes, em 2017, cujos respectivos perfis podem ser consultados nos gráficos abaixo (*Gráfico 7 e 8*).

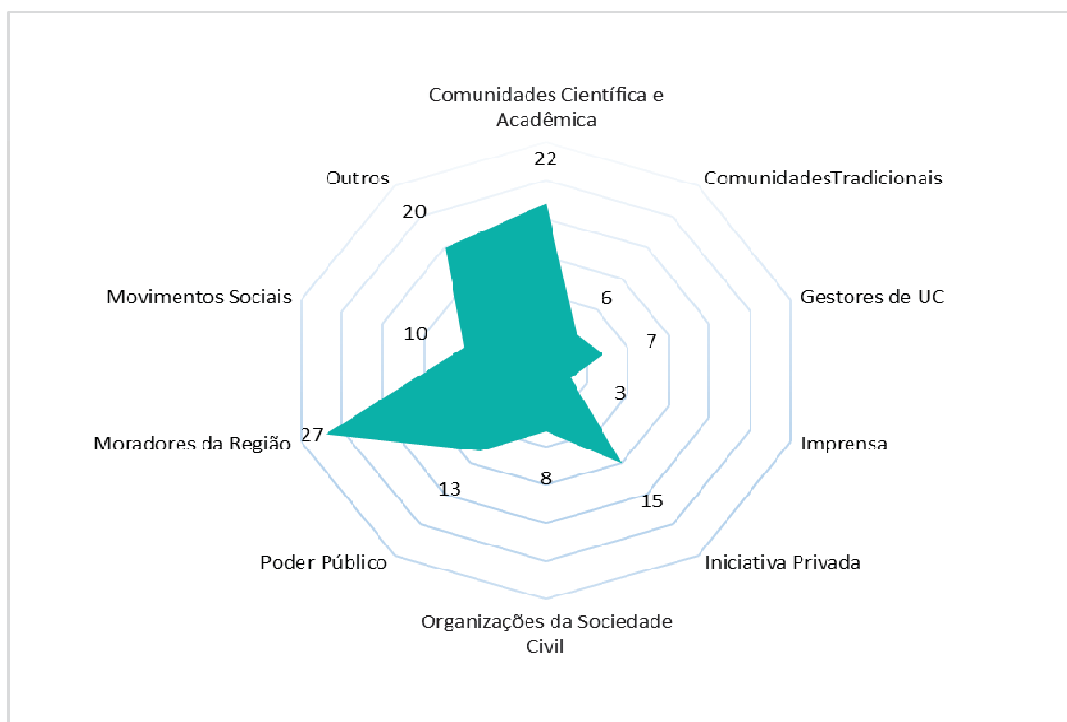
Gráfico 7: Perfil dos cadastrados no site por cidade



(*) Outras cidades foram Belém, Camboriú, Franca, Guarujá, Maricá, Itanhaém, Lisboa, Niterói, Paraty, Ribeirão Preto, São Gonçalo, São Sebastião, Tanuá e Taubaté (um em cada).

Dentre os cadastrados, a grande maioria é de moradores da região, seguida pelas comunidades científicas e acadêmicas. Vale destacar que cada pessoa poderia escolher mais de um perfil simultaneamente. Abaixo o gráfico com o perfil dos cadastrados.

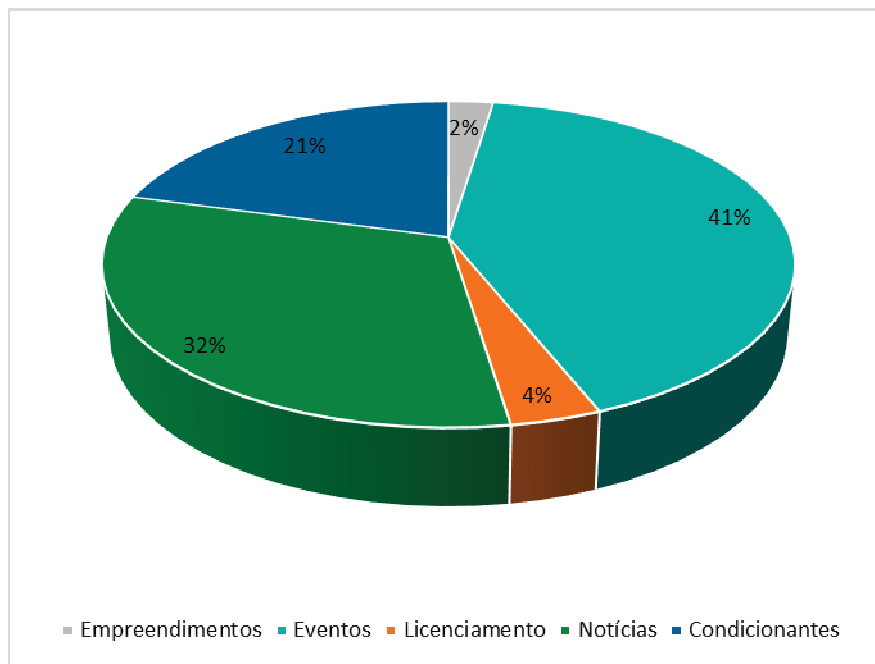
Gráfico 8: Perfil dos cadastrados no site por público



Com relação à atualização do conteúdo, ao longo do ano, tivemos 83 novos conteúdos e/ou atualizações, uma média de 6,91 novos conteúdos por mês. Cabe ressaltar que este indicador é apenas uma referência, já que a atualização depende da necessidade de divulgação e da existência de conteúdo relevante.

Ao analisar a inserção de novos conteúdos e/ou atualização por “menu” do site, verifica-se que a área de Notícias e Eventos tiveram uma quantidade maior de atualizações, o que se enquadra na dinâmica natural do site. Na sequência, está a atualização da aba “Condicionantes”.

Gráfico 9: Atualização do site por “Menu/Seção”



Ainda com relação à atualização do conteúdo, foram publicados, ao longo do ano de 2017, dois informes (Informe Bacia de Santos – edição 6 e 7), 29 notícias, 35 inserções na agenda e 13 licenças ambientais. As licenças foram incluídas no menu “Licenciamento”, com link para o site do Ibama.

- **Notícias**

Ao longo de 2017, foram publicadas 29 matérias no menu “Notícias”. Sobre o recebimento de licenças, foram publicadas 8 matérias ao longo do ano, conforme tabela abaixo. Os projetos ambientais também tiveram bastante destaque, com 8 publicações. Foi veiculada uma matéria sobre o licenciamento do Projeto Etapa 3 do pré-sal e uma sobre o simulado realizado nos dias 25 e 26 de abril para treinar o plano de emergência da Petrobras.

Tabela 3. Perfil das matérias publicadas no site

Tema	N. de Matérias	Relação das matérias publicadas com data
Recebimento de licenças	8 matérias	<p><u>Ibama concede licença prévia para realização de testes na área de Libra - 17/02/2017</u></p> <p><u>Ibama concede Licença de Operação do SPA de Itapu - 07/03/2017</u></p> <p><u>Ibama concede licença de instalação para FPSO Pioneiro de Libra - 07/04/2017</u></p> <p><u>Ibama concede licença de instalação para P-67-09/06/2017</u></p> <p><u>Ibama concede licença de instalação para Gasoduto Búzios-1 - 21/06/2017</u></p> <p><u>Ibama concede Licença de Operação para o TLD de Libra - 31/07/2017</u></p> <p><u>Ibama concede licença de instalação para SPA de Sururu - 14/08/2017</u></p> <p><u>Ibama concede licença de instalação para P-69 - 05/09/2017</u></p>
Simulados	1 matéria	<p><u>Petrobras realiza novo simulado de emergência na Bacia de Santos - 08/05/2017</u></p>
Projetos Ambientais	8 matérias	<p><u>Começam os Projetos de Educação Ambiental - 27/03/2017</u></p> <p><u>Inaugurada Unidade de Estabilização de animais marinhos em SC - 12/04/2017</u></p> <p><u>Monitoramento Costeiro: levantamento de dados acústicos está operacional - 17/04/2017</u></p> <p><u>Projeto de Educação Ambiental inicia atividades nas comunidades pesqueiras - 02/06/2017</u></p> <p><u>Resultados de Projeto de Monitoramento Ambiental serão apresentados em livro - 09/08/2017</u></p> <p><u>Equipes do Projeto de Monitoramento de Praias registram encalhes de baleias -05/09/2017</u></p> <p><u>Projeto de Monitoramento da Atividade Pesqueira lança site oficial sobre a execução do projeto em SC - 26/09/2017</u></p> <p><u>Inauguradas mais duas Unidades de Estabilização da fauna marinha em Santa Catarina - 17/11/2017</u></p>

Início de Produção	4 matérias	<u>P-66 deixa estaleiro rumo ao campo de Lula - 07/02/2017</u>
		<u>Petrobras inicia produção da plataforma P-66 - 18/05/2017</u>
		<u>Navio-plataforma chega a Libra, no pré-sal - 25/05/2017</u>
		<u>Petrobras e seus parceiros iniciam produção de Libra - 27/11/2017</u>
Empreendimentos	3 matérias	<u>Petrobras inicia automatização da válvula do Gasoduto de Mexilhão - 23/02/2017</u>
		<u>P-69 chega ao estaleiro Brasfels, em Angra dos Reis, para conclusão das obras -30/03/2017</u>
		<u>Petrobras inicia Pesquisa Sísmica Marítima no Bloco de Libra - 10/10/2017</u>
Licenciamento	1 matéria	<u>Petrobras protocola no Ibama EIA/RIMA referente ao Projeto Etapa 3 do Pré-sal - 31/07/2017</u>
Comunicado da CTA - Serviços em Meio Ambiente	1 matéria	<u>Encalhes de tartarugas-de-couro no norte do Rio de Janeiro - 05/04/2017</u>
Eventos	3 matérias	<u>Estudo de Impacto Ambiental é apresentado em Paraty e São Sebastião - 14/12/2017</u>
		<u>Petrobras apresenta etapas do projeto Rota 3 a prefeitos do Conleste - 18/12/2017</u>
		<u>Realizada reunião pública em Caraguatatuba para discussão de dados socioambientais analisados no PAIC (Região 2) - 29/12/2017</u>

• Agenda

Os gráficos e tabela abaixo trazem uma análise dos 35 eventos publicados no site. Os meses de março e agosto foram os que tiveram maior número de eventos. Com relação às cidades da área de influência, os eventos se concentram em Niterói, Maricá e Saquarema.

Quando é analisado o tipo de evento, verifica-se que, em 2017, a agenda baseou-se praticamente nas atividades do Programa de Compensação da

Atividade Pesqueira (PCAP) realizado em atendimento à condicionante do processo e licenciamento do Gasoduto Rota 3.

Gráfico 10. Eventos publicados na agenda distribuídos por mês

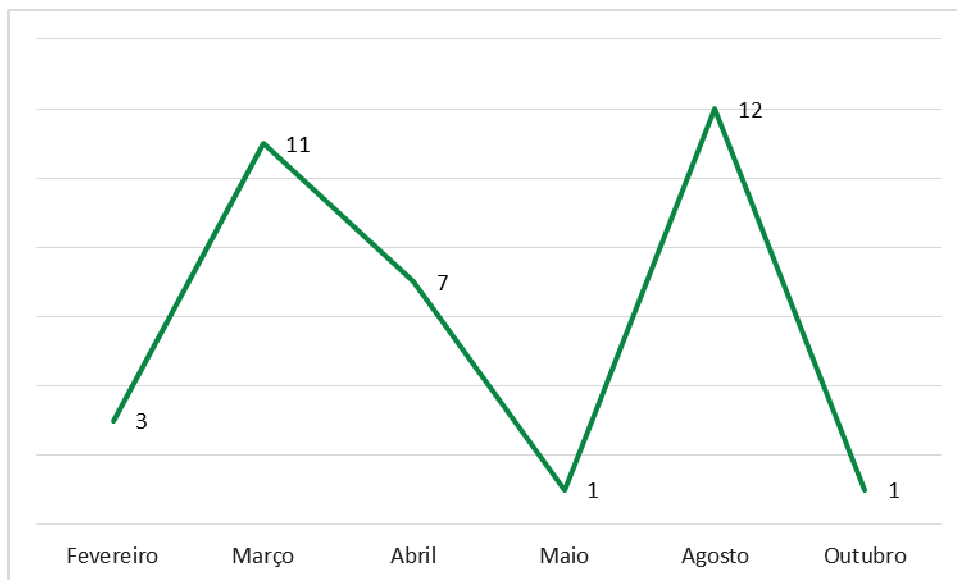


Gráfico 11. Eventos publicados na agenda distribuídos por cidade da área de influência

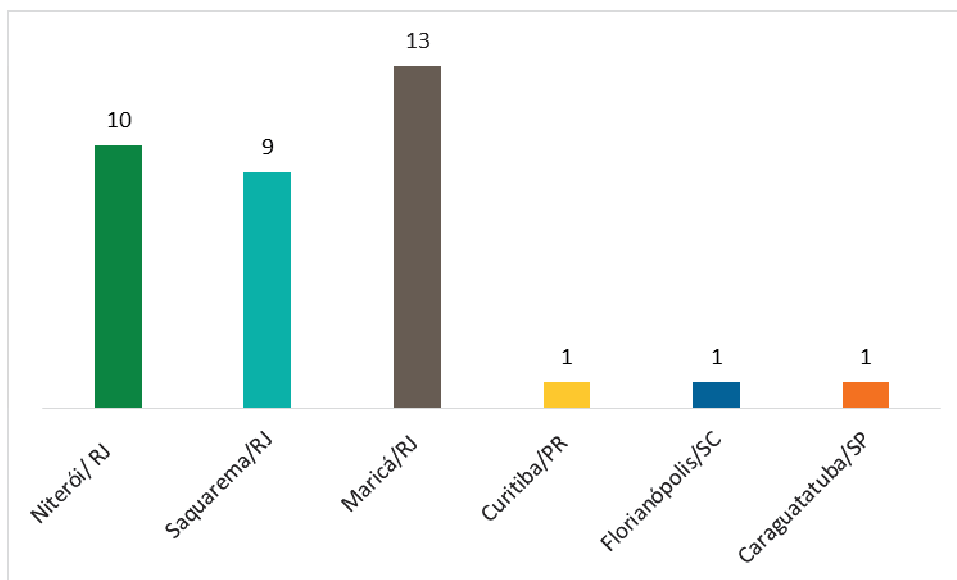


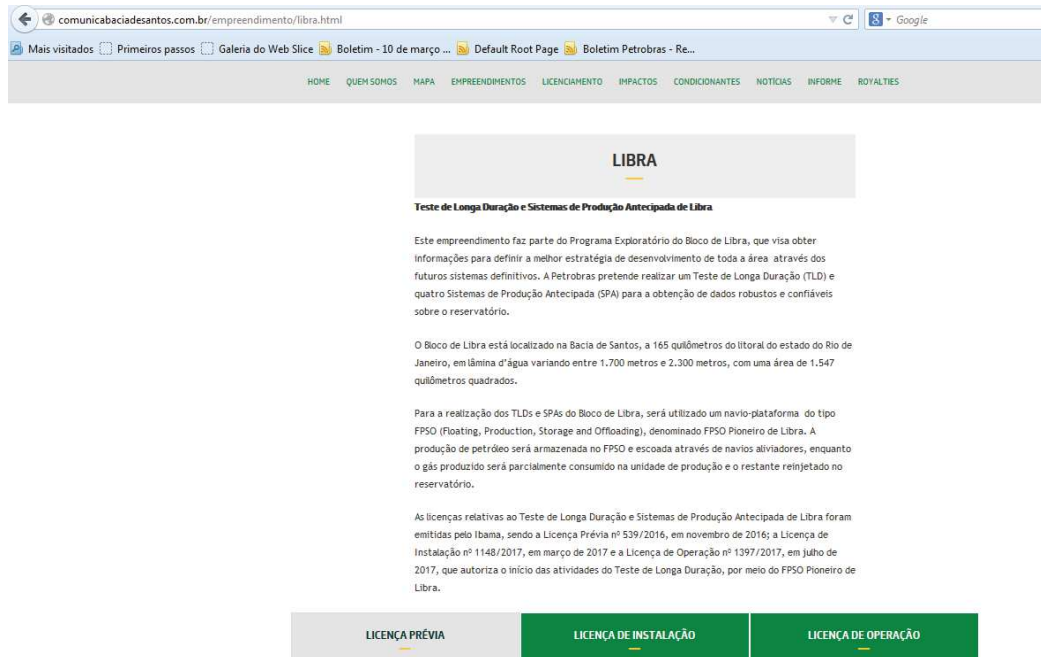
Tabela 4. Eventos publicados na agenda distribuídos por tipo/nome do evento

Por evento	N. de eventos
Reunião do Programa de Compensação da Atividade Pesqueira	31
Apresentação das ações ambientais desenvolvidas pela Petrobras na Bacia de Santos	2
Lançamento do livro MAArE – Monitoramento Ambiental da Reserva Biológica Marinha do Arvoredo e Entorno	1
Rede Comunidade - Bacia de Santos	1

Além disso, foram criadas duas novas páginas para divulgar as informações sobre os empreendimentos de Libra (*Figura 3*) e do Etapa 3 (*Figura 4*). Foram atualizadas também as seções “Mapa”, “Licenciamento” e “Impactos”, com a inclusão da Matriz de Gasodutos (disponível em http://comunicabaciadesantos.com.br/sites/default/files/matriz_de_gasodutos.pdf).

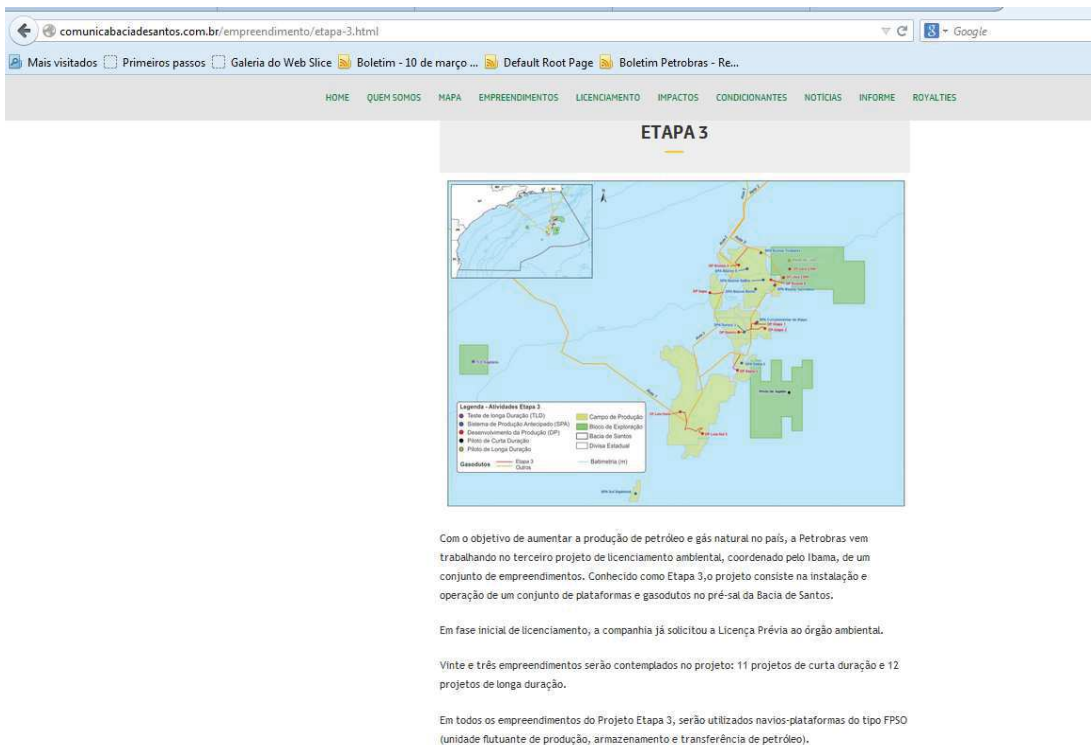
Os textos de apresentação, projetos e relatórios de diversos projetos de condicionante foram atualizados, de acordo com a evolução de cada projeto e, na mesma seção “Condicionantes”, foi inserida a subseção “Outros Projetos”.

Figura 3. Inserção da página sobre o empreendimento de Libra



Disponível em: <http://comunicabaciadesantos.com.br/empreendimento/libra.html>

Figura 4. Inserção da página sobre o empreendimento da Etapa 3



Disponível em: <http://comunicabaciadesantos.com.br/empreendimento/etapa-3.html>

5. ANÁLISE DAS METAS E DOS INDICADORES DO PCRS-BS

Quanto ao cumprimento das metas e verificação dos indicadores, referentes às ações de 2017, verifica-se:

Objetivos Específicos	Ações e Metas	Indicadores	Resultados	Meios de Verificação
<p>1. Gerar ações de comunicação que assegurem a compreensão das atividades de exploração e produção de petróleo e gás natural na área de Bacia de Santos;</p> <p>2. Disponibilizar à sociedade informações sobre os impactos ambientais, econômicos e sociais dos empreendimentos e as respectivas medidas mitigadoras e compensatórias;</p> <p>3. Atuar como suporte de comunicação para todos os programas e projetos ambientais em desenvolvimento, concernentes ao processo de licenciamento.</p>	Realizar os grupos focais em 70% dos municípios da área de influência no período de um ano após a aprovação desta proposta.	Quantidade de municípios da área de influência onde foram realizados grupos focais	Realização em 24 municípios (100% dos municípios)	Relatório do estudo qualitativo enviado por meio da correspondência UO-BS 0092/2017 de 10/02/2017, contendo registros fotográficos e listas de presença
		Percepção dos participantes dos grupos focais sobre os impactos causados pela atividade de exploração e produção de petróleo e gás nas suas atividades	Percepção dos participantes foi obtida e está registrada no relatório do estudo qualitativo	
		Avaliação dos participantes sobre a eficácia das ferramentas de comunicação utilizadas no PCRS-BS	Avaliação dos participantes foi obtida e está disponível no relatório do estudo qualitativo	
	Elaborar e distribuir duas edições do Informe Bacia de Santos	Quantidade de edições do boletim informativo publicadas	2 boletins distribuídos	Exemplares do boletim e mailings
	Elaborar, implementar e divulgar o site	Número de acessos ao site	Número de acessos ao site: 19.277 Média de 6,91 atualizações/por mês	Registro de acessos do site

Objetivos Específicos	Ações e Metas	Indicadores	Resultados	Meios de Verificação
4. Manter um canal de comunicação entre as comunidades e a Petrobras, possibilitando o esclarecimento de dúvidas e o recebimento de críticas e sugestões.	Responder a 70% dos questionamentos e dúvidas da Central de Atendimento	Percentual de registros respondidos pela central de atendimento	100% dos questionamentos foram respondidos	Relatório da Central de Atendimento

6. CONCLUSÃO

Diante do exposto neste relatório, conclui-se que as metas propostas na Revisão 02 do PCRS-BS foram alcançadas. As evidências também demonstram que as ferramentas de comunicação estão se consolidando como canais de relacionamento com os públicos prioritários, ainda que alguns ajustes e melhorias sejam necessários.

Com relação às Atividades Presenciais, conforme consta no Anexo I, a divulgação é um dos pontos que terão incremento para os próximos eventos a fim de garantir maior participação dos públicos de interesse. Vê-se ainda a possibilidade de melhoria da programação, em especial das apresentações teatrais, de forma a se evitar a encenação estereotipada de personagens.

Sobre o Boletim Informativo, percebe-se a necessidade de uma atualização dos mailings de forma a diminuir o retorno de correspondências e ampliar a divulgação. Em 2018, com as reuniões da Rede Comunidade, haverá a oportunidade de ampliar o acesso ao Boletim Informativo e qualificar o mailing, além da distribuição nas atividades dos PEA - Projetos de Educação Ambiental.


Quanto à Central de Atendimento, observou-se um aumento nas demandas, sobretudo via o site. Os canais de atendimento continuarão a ser priorizados garantindo agilidade no retorno.

Por fim, com relação ao site, em 2017, ele se estabeleceu como um repositório de informações sobre os empreendimentos e processos de licenciamento e condicionantes para as atividades da Bacia de Santos. Para 2018, como melhorias, estão a intensificação da divulgação e cadastramento (por meio dos eventos presenciais) e a atualização ágil e constante de um conteúdo mais próximo do público-alvo.

7. RESPONSÁVEIS TÉCNICOS

NOME	ALCIDES AMADEU JUNIOR
FORMAÇÃO PROFISSIONAL	RELAÇÕES PÚBLICAS
REGISTRO PROFISSIONAL	CONRERP 2ª REGIÃO Nº 3715
CADASTRO TÉCNICO FEDERAL	*
ASSINATURA	

NOME	DANIEL FERRARI PENGO
FORMAÇÃO PROFISSIONAL	RELAÇÕES PÚBLICAS
REGISTRO PROFISSIONAL	CONRERP 2ª REGIÃO Nº 3716
CADASTRO TÉCNICO FEDERAL	*
ASSINATURA	

NOME	CAROLINA DA CRUZ COSTA
FORMAÇÃO PROFISSIONAL	JORNALISTA
REGISTRO PROFISSIONAL	Mtb nº36.438
CADASTRO TÉCNICO FEDERAL	*
ASSINATURA	

*A inscrição no CTF/AIDA, no caso de pessoas físicas, é limitada na forma do seu art. 22 e Anexo II da IN nº 10/2013. Considerando que a profissão Jornalista não consta nos termos dessa IN, não há obrigatoriedade ou exigência de inscrição dos Responsáveis Técnicos acima no CTF/AIDA.

Anexo I – Relatório Final

Rede Comunidade - Maricá

Programa de Comunicação Social Regional da Bacia de Santos

REDE COMUNIDADE - Bacia de Santos Relatório da Ação



Revisão 00

Abril / 2018

APRESENTAÇÃO

O presente Relatório da Ação propõe-se a apresentar o planejamento e realização da ferramenta de comunicação Rede Comunidade, que integra o Programa de Comunicação Social Regional da Bacia de Santos (PCSR-BS), desenvolvido pela Petrobras em cumprimento a uma exigência do licenciamento ambiental federal conduzido pelo Ibama.

Serão apresentadas as estratégias de organização do primeiro evento da Rede Comunidade, realizado em outubro de 2017, na cidade de Maricá, além da mobilização social pré-evento realizada com vistas a atrair o público identificado como de interesse prioritário para esta ação. Também constam deste documento os resultados e indicadores de desempenho relacionados a cada meta estabelecida no PCSR-BS para a atividade presencial.

ÍNDICE GERAL

1. INTRODUÇÃO.....	5
2. PLANEJAMENTO E ORGANIZAÇÃO.....	6
2.1. MOBILIZAÇÃO.....	6
3. EVENTO.....	7
3.1 CONTEÚDO.....	7
3.2 RECREAÇÃO INFANTIL.....	9
3.3 EXPOSIÇÃO.....	9
3.4 ALIMENTAÇÃO.....	10
3.5 TRANSPORTE.....	10
4. PERFIL DO PÚBLICO.....	11
5. AVALIAÇÃO.....	11
6. METAS, INDICADORES E OBJETIVOS ALCANÇADOS.....	14
6.1 METAS.....	14
6.2 INDICADORES.....	16
7. AVALIAÇÃO FINAL.....	17

ANEXOS

ANEXO 1 - MOBILIZAÇÃO

ANEXO 2 – REGISTRO FOTOGRÁFICO DO EVENTO

ANEXO 3 – EXPOSIÇÃO

ANEXO 4 – LISTA DE PRESENÇA

1. INTRODUÇÃO

Em março de 2016, o Ibama por meio do Ofício OF 02022.000436/2016-41 CPROD/IBAMA, de 03/03/2016, aprovou o planejamento da Petrobras para a realização de um estudo qualitativo para subsidiar a definição de estratégias para as ações presenciais do Programa. Já em 2017, no Parecer Técnico 02022.000011/2017-13 CGPEG/IBAMA, de 10/01/2017, solicitou que a companhia protocolasse em um prazo máximo de 45 dias o relatório do estudo qualitativo e um plano de trabalho para as atividades presenciais. A Petrobras, então, atendeu a ambas as solicitações por meio da correspondência UO-BS 0092/2017, de 10/02/2017, concluindo a etapa de levantamento de informações e planejamento para as atividades presenciais do PCSR-BS.

Posteriormente, a Petrobras acatou considerações do Ibama, recebidas por meio do PAR.11/2017/COPROD/CGMAC/DILIC e do PAR.155/2017-COPROD/CGMAC/DILIC; e revisou o planejamento das atividades presenciais, que finalmente foi incorporado à Revisão 03 do PCSR-BS. A revisão final desse planejamento contemplou inclusive a orientação do Ibama em seu PAR.155/2017-COPROD/CGMAC/DILIC de postergação das atividades presenciais previstas inicialmente para serem realizadas até março de 2018, com o objetivo de se evitar sua sobreposição às reuniões prévias e audiências públicas do licenciamento ambiental do Etapa 3 do Polo Pré-Sal da Bacia de Santos, foram e/ou serão realizadas no período de novembro de 2017 a março de 2018.

As atividades presenciais têm o objetivo de difundir informações relevantes sobre as atividades de exploração e produção de petróleo e gás natural da companhia na Bacia de Santos, considerando os temas de maior interesse apontados pelos públicos de interesse.

A partir de 2017, as atividades presenciais do PCSR-BS passaram a adotar o mesmo nome e identidade visual do Rede Comunidade, desenvolvido no âmbito do PCSR-BS, porém identificado como Rede Comunidade BS

2. PLANEJAMENTO E ORGANIZAÇÃO

O primeiro encontro do Rede Comunidade BS foi realizado no dia 10 de outubro de 2017, das 9h às 16h30, no Sítio Recanto dos Coqueiros, em Maricá (RJ) e as ações de mobilização iniciaram-se 30 dias antes e estenderam-se até o dia anterior ao evento.

A realização deste único encontro em 2017 na cidade de Maricá deu-se devido ao fato do município passar a ser atendido no âmbito do PCSR-BS e não mais sendo considerado parte da área de abrangência do PCSR-BC, uma vez que os impactos percebidos no município são prioritariamente dos empreendimentos da Bacia de Santos. Esse entendimento foi pautado na correspondência UO-RIO 0206/2017, de 22.03.2017 e na aprovação pelo Ibama por meio do Ofício nº 30/2017/COPROD/CGMAC/DILIC-IBAMA, de 30.05.2017.

Assim, para que os comunitários do município não fossem prejudicados ou ficassem sem ações de comunicação, realizou-se o evento em 2017, antes das ações de mobilização da Rede Comunidade do PCSR-BC, para que fosse explicada aos munícipes essa mudança e iniciado o relacionamento pela equipe do PCSR-BS.

Nos próximos encontros da Rede Comunidade BS, o município integrará o evento que faz parte do Grupo 6 – Baía de Guanabara, conforme definido no Plano de Trabalho das Atividades Presenciais.

2.1. Mobilização

A mobilização teve início 30 dias antes do evento, conforme Tabela I. Foram treinadas duas mobilizadoras, que fizeram todo o contato com a comunidade, por meio de visitas presenciais para a distribuição do convite impresso, além de afixar faixas e cartazes nos seguintes bairros: Ponta Negra, Jaconé, Recanto, Itaipuaçu, Zacarias, Guaratiba e Centro.

Convites eletrônicos foram enviados para o mailing de secretarias de governo municipal e associação de pescadores. Além disso, foi realizado o contato telefônico com as lideranças comunitárias, associação de moradores, de pesca, conselho comunitário, totalizando cerca de 100 pessoas contatadas diretamente.

No Anexo 1, encontram-se as informações e evidências da Mobilização.

Tabela I - Cronograma geral da mobilização

Ação	Início
Treinamento dos mobilizadores	02/09
Contato telefônico	A partir de 10/09
Distribuição de Convites e Cartazes	29/09, 2,3 e 4/10
Colocação das Faixas	2 e 3/10
Convite eletrônico	2/10

3. EVENTO

3.1 CONTEÚDO

A programação alternou palestras, atividades lúdicas e visita às exposições, conforme cronograma:

9:00 – Credenciamento e Café

9:45 – Apresentação Bacia de Santos

10:30 – Programa de Comunicação Social da Bacia de Santos – PCSR-BS

11:00 – Rodada de Perguntas

11:30 – Royalties + perguntas

12:00 – Almoço

14:00 – Apresentação teatral sobre Contingência

14:30 – Projeto Rota 3

15:30 – Rodada de Perguntas

16:00 – Encerramento

16:15 – Café de encerramento

Para abrir o evento, foi realizada a apresentação sobre as atividades da Bacia de Santos, explicando onde se encontra os sistemas de produção, a infraestrutura necessária para o escoamento do gás, os desafios para a produção na área do pré-sal, além das etapas necessárias para o licenciamento ambiental dos empreendimentos e os condicionantes.

Na sequência, os participantes puderam conhecer um pouco mais sobre o Programa de Comunicação Social Regional da Bacia de Santos (PCSR-BS), seus objetivos, área de abrangência e as principais ferramentas de informação e relacionamento com os públicos de interesse. O site www.comunicabaciadesantos.com.br foi apresentado como o principal veículo de comunicação sobre as atividades da Bacia de Santos. Os participantes também foram incentivados a se cadastrarem para receber notícias atualizadas. Durante todo o evento, foram disponibilizados computadores para acesso ao site de Comunicação da Bacia de Santos, com explicações sobre o conteúdo e instruções para cadastramento dos usuários.

Para finalizar o período da manhã, foi explicado o que são os royalties e como são distribuídos entre os estados e municípios. Além disso, foi informado o valor recebido pelo município de Maricá, conforme divulgado no site da ANP (Agência Nacional do Petróleo, Gás Natural e Biocombustível), e destacado a importância do uso racional deste recurso financeiro, com maior controle pela sociedade.

Com o objetivo de tornar o evento mais dinâmico e apresentar o tema de uma forma lúdica, optou-se por utilizar o teatro para abordar as questões que envolvem a contingência e os procedimentos realizado em caso de situações de emergência.

As fotos do evento encontram-se no Anexo 2.

3.2 Recreação infantil

Para atender às necessidades das famílias e permitir uma maior participação da comunidade, foi disponibilizado um espaço para recreação infantil, onde foram desenvolvidas atividades lúdicas e educativas como jogos de tabuleiro, jogos voltados a educação ambiental, além de filmes e brincadeiras conduzidas por recreadores contratados. Entretanto, tivemos poucas crianças presentes ao evento: apenas 4 no total.

3.3 Exposição

A Petrobras optou por realizar uma exposição de painéis com os principais projetos ambientais para tornar o conteúdo mais acessível e permitir que os participantes pudessem tirar dúvidas com os responsáveis.

- Projeto de Monitoramento de Praias – PMP-BS: foi apresentado sucintamente o projeto que avalia a interferência das atividades de produção de petróleo sobre aves, tartarugas e mamíferos marinhos. A empresa CTA Serviço em Meio Ambiente, que desenvolve o projeto na região, esteve presente expondo alguns animais taxidermizados além de diversos tipos de lixo encontrados no sistema gástrico dos animais recolhidos.

- Projeto de Monitoramento de Cetáceos – PMC-BS: o painel apresentou como é realizada a avaliação dos impactos das atividades de extração e escoamento de petróleo sobre os cetáceos (baleias e golfinhos) por meio do monitoramento a longo prazo.

- Projeto de Monitoramento da Atividade Pesqueira – PMAP: a exposição mostrou como funciona o projeto e os resultados obtidos desde 2008, no acompanhamento e avaliação dos impactos sobre a pesca.

Além disso, tivemos a exibição dos equipamentos para resposta a situações de emergências do Centro de Defesa Ambiental da Petrobras.

O conteúdo da exposição encontra-se no Anexo 3.

3.4 Alimentação

Conforme a programação do evento, foi servido aos participantes um café de boas-vindas e de encerramento com itens doces, salgados, além de café e leite. O almoço foi servido no mesmo local, em sala apropriada, em serviço à americana com itens variados.

3.5 Transporte

Foi disponibilizado transporte aos interessados em participar do evento, conforme itinerário abaixo:

Tabela II – Roteiro dos ônibus

MARICÁ		
Ponto	Endereço	Horário de saída
1	Prefeitura Municipal de Maricá – Rua Alvares de Castro, 346 – Centro	7h30
2	Rua Teodoro José de Mavinos, 54 – Zacarias	7h50
3	Brasil Futebol Clube – Rua 6, lote 6, Quadra F, Guaratiba	8h20
4	Praça Nossa Sr ^a das Graças, em frente à Igreja – Ponta Negra	8h40
5	Recanto dos Coqueiros – Rua Antilho Astolfi Sotello, 11- Bananal	8h50

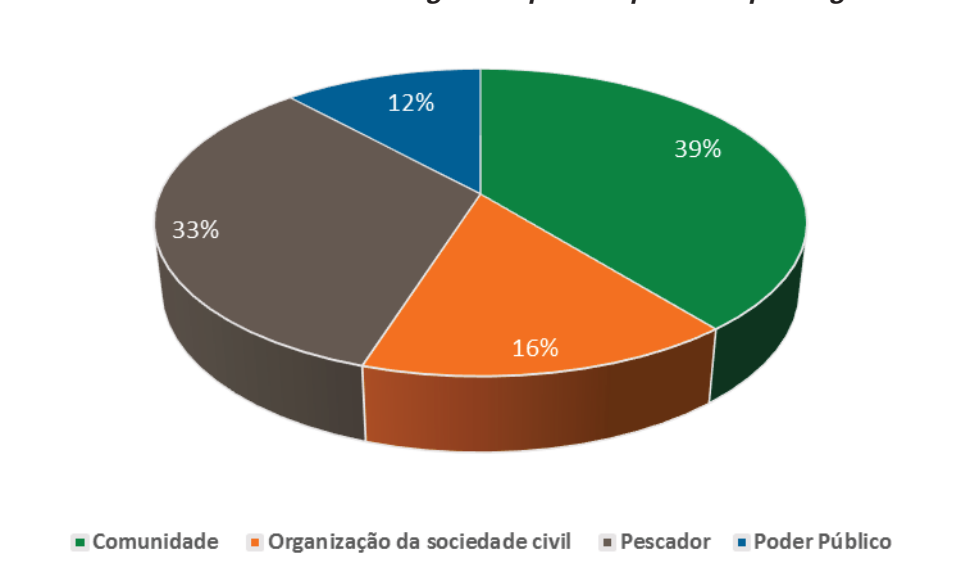
ITAIPUAÇU		
Ponto	Endereço	Horário de saída
1	Rua Luiz Vieira com Rua Engenheiro Domingos Barbosa (próximo à ponte, no terminal do ônibus Recanto) – Pedra do Elefante	7h30
2	Praça do Barroco	7h50
3	Praça da Rua 70 – Rua 70, esquina com a Rua 36	8h10
4	Recanto dos Coqueiros – Rua Antilho Astolfi Sotello, 11- Bananal	8h50

Cabe relatar aqui a ocorrência com um dos ônibus. No trajeto, um dos veículos sofreu colisão com um galho de árvore, o que ocasionou a quebra do vidro lateral. Alguns passageiros tiveram pequenos cortes e foram atendidos pela equipe de enfermagem disponível no evento, sem maiores intercorrências.

4. PERFIL DO PÚBLICO

Tivemos um total de 51 pessoas presentes, com uma boa representatividade dos públicos de interesse do PCSR-BS, conforme gráfico I (abaixo). A maior participação foi da comunidade em geral (39%), seguida por pescadores (33%).

Gráfico I – Porcentagem do público presente por segmento



Vale destacar que os representantes do Ibama e da Petrobras não foram contabilizados no total de público.

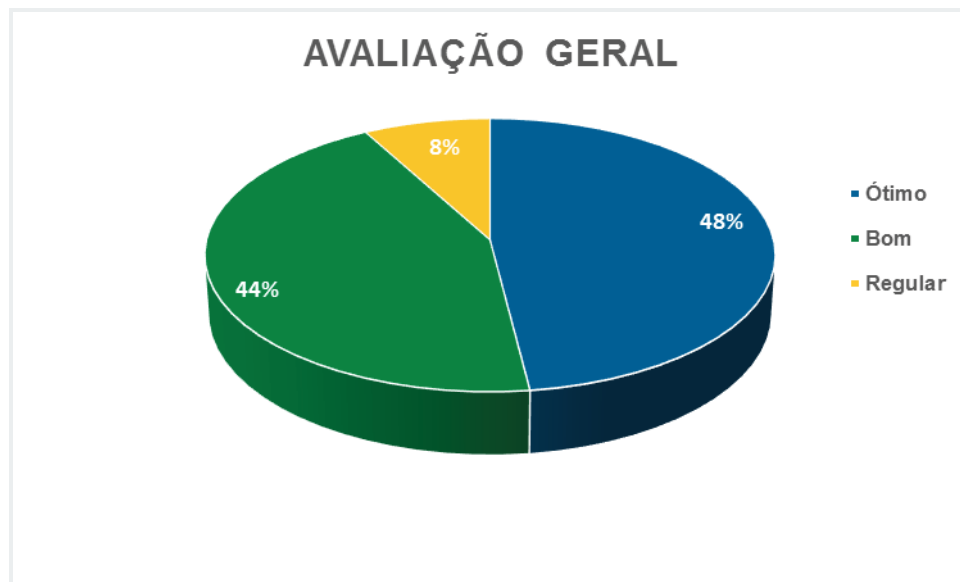
A lista de presença encontra-se no Anexo 4.

5. AVALIAÇÃO

Os participantes foram convidados a responder uma pesquisa sobre o evento. Tivemos um retorno de 50 questionários, o que representa quase a totalidade do público presente.

De uma forma geral, o evento foi bem avaliado. Mais de 90% dos respondentes consideraram o evento como ótimo ou bom, o que representa 46 participantes. Apenas 8%, ou seja, 4 pessoas, avaliaram como regular. Não tivemos nenhuma avaliação que considerou o evento ruim ou péssimo. Veja abaixo o gráfico ilustrativo:

Gráfico II – Avaliação geral do evento



Também foi solicitado aos participantes que avaliassem cada item do evento a saber: as palestras, a organização, a divulgação do evento, o transporte e a alimentação. Assim, é possível identificarmos os pontos de melhorias.

O item melhor qualificado foi a alimentação: 96% responderam ótimo ou bom para a qualidade do almoço e coffee servidos. O transporte também foi bem avaliado, embora 6% dos respondentes o consideraram regular ou ruim.

O item “palestras”, embora bem avaliado por 82% dos respondentes (como ótimo ou bom), apresenta oportunidades de melhoria para 18%.

A divulgação do evento não foi bem avaliada pelos participantes e apresenta as maiores oportunidades de melhoria: 48% consideraram regular, ruim ou péssima a forma com que a ação foi divulgada ao público. Foi o único item que teve avaliação péssima.

Esta percepção é corroborada pelas respostas abertas, na questão “Deixe sua sugestão”:

“Uma maior divulgação para a população sobre o evento”

“Uma divulgação melhor, com internet e cartazes”

“Deveria divulgar mais”

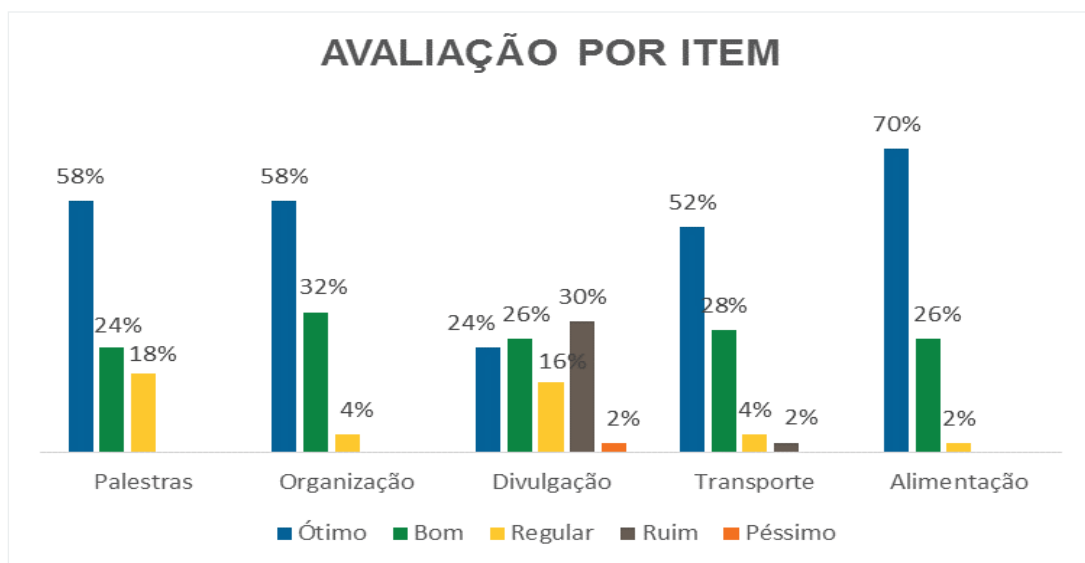
“Melhorar a divulgação através da panfletagem”

“Melhorar a divulgação do evento para os moradores da cidade, aperfeiçoamento das palestras para serem mais diversas”

“Maior divulgação, tanto nas redes sociais, como na rádio, TV e nas comunidades com carro de som”

“Faltou maior mobilização da comunidade pesqueira”

Gráfico III – Opinião dos participantes por item



Na pergunta aberta ainda tivemos menção ao: local (mais facilidade / acesso); realização do evento aos sábados / fim de semana e aperfeiçoamento das palestras para serem mais diversas.

Essas avaliações serão consideradas no planejamento dos próximos encontros da Rede Comunidade. Para 2018, está prevista a realização do evento aos sábados, o

que atenderia um pleito dos participantes. Além disso, a estratégia de divulgação e mobilização será revista para garantir que a informação chegue a todos os públicos prioritários.

6. METAS, INDICADORES E OBJETIVOS ALCANÇADOS

Atendendo ao disposto no item 6.1 do Plano de Trabalho das Atividades Presenciais do PCSR-BS, elencamos aqui as metas, indicadores e objetivos alcançados com a ferramenta de comunicação do Rede Comunidade BS, neste primeiro evento realizado.

Cabe aqui mencionar que os indicadores foram atingidos parcialmente uma vez que foi realizado apenas um evento, dos sete previstos, conforme já explicado no item 1- Introdução.

6.1 METAS

Apresenta-se aqui as metas do PCSR-BS relativas à ferramenta de comunicação Rede Comunidade associadas aos resultados obtidos na realização dos eventos.

- **Realizar sete encontros com participação mínima, em cada evento/região, de 25% do total de pessoas convidadas;**

Foi realizado apenas um evento em 2017, na cidade de Maricá, com a presença de 51 pessoas, o que representa 50% das pessoas diretamente convidadas.

Conforme já informado neste documento, foi realizada apenas uma reunião em 2017, ao invés dos sete encontros inicialmente previstos. Os seis encontros serão realizados em 2018, conforme cronograma já apresentado ao Ibama na Revisão 03 do PCSR-BS por meio da carta UO-BS 0900/2017.

- **Obter avaliação positiva de pelo menos 65% dos participantes que responderam a avaliação, em cada um dos eventos;**

Conforme demonstrado no item 6 deste documento, obtivemos avaliação positiva por 90% dos respondentes sobre o evento de Maricá, portanto, bem acima da meta estabelecida.

- **Registrar a presença de pelo menos 10 representantes de cada público de interesse, em cada evento;**

Neste primeiro evento, tivemos uma boa representatividade dos públicos de interesse do PCSR-BS, conforme demonstrado no gráfico I. Entretanto, devido ao número de participantes menor do que o planejado, não obtivemos, em alguns públicos, o número previsto representantes. Os segmentos “Organização da sociedade civil” e “poder público” não atingiram a meta estabelecida.

Tabela III – Quantitativo de público por segmento da sociedade

Público	Total
Comunidade	20
Organização da sociedade civil	8
Pescador	17
Poder Público	6

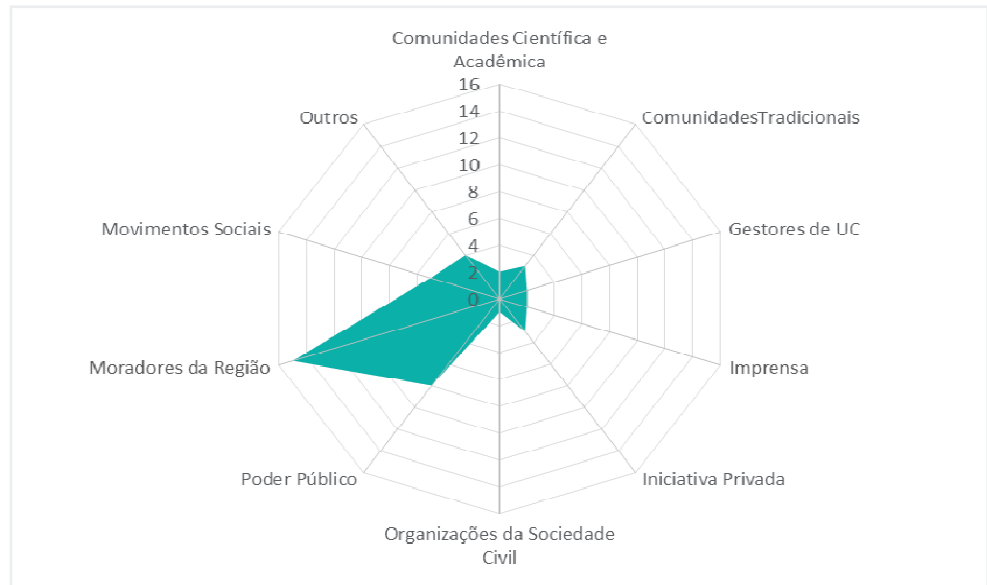
- **Cadastrar pelo menos 25% do total de participantes dos eventos, no site de Comunicação da Bacia de Santos;**

No evento Rede Comunidade, em Maricá, tivemos 20 pessoas que se cadastraram no site www.comunicabaciadesantos.com.br, o que representa 39% dos presentes.

Dentre os cadastrados, a grande maioria é de moradores da região, seguida por representantes do poder público. Vale destacar que cada

pessoa poderia escolher mais de um perfil simultaneamente. Abaixo o gráfico com o perfil dos cadastrados.

Gráfico IV – Perfil dos cadastrados no Site



- **Responder 100% dos questionamentos registrados no evento, em no máximo 60 dias após a realização da ação.**

Todos os questionamentos foram respondidos durante o próprio evento.

6.2 INDICADORES

6.2.1 Indicadores quantitativos

Como foi realizado apenas um evento dos sete previstos, a avaliação dos indicadores quantitativos é parcial. Se analisado isoladamente, o evento de Maricá atingiu grande parte das metas previstas, com a ressalva de que tivemos um número de participantes abaixo do esperado.

Ao final deste relatório, serão apresentados os pontos de melhoria.

Indicador	Método de mensuração	Resultado
Percentual de participantes em relação ao número total de pessoas convidadas	Lista de presença e lista de mobilização	50%
Percentual de avaliação positiva, em relação ao número de questionários de avaliação respondidos	Avaliação presencial	90%
Número de representantes de cada público de interesse, participante em cada evento	Lista de presença	Comunidade: 20 OSC: 8 Pescador: 17 Poder público: 6
Percentual de participantes dos eventos cadastrados no site da Comunicação da Bacia de Santos	Cadastro no site	39%
Percentual de questionamentos respondidos no prazo de 60 dias, após a realização de cada encontro.	Registro do evento	Sem questionamentos a serem respondidos posteriormente

6.2.2 Indicadores qualitativos

A avaliação final do evento também levou em conta a eficiência e qualidade do processo para os grupos de interesse por meio da análise dos comentários e sugestões registrados na pesquisa e da percepção da equipe organizadora.

7. AVALIAÇÃO FINAL

A realização do primeiro encontro da Rede Comunidade, em Maricá, teve pontos positivos e de melhoria a serem implementados nos próximos eventos. De uma forma geral, o evento atingiu seus objetivos e foi bem avaliado pelos participantes, o que indica que o planejamento está adequado.

A divulgação é um dos pontos que já será reavaliado, com a utilização de outros meios de comunicação e o fortalecimento da mobilização. A mobilização intensiva irá garantir maior entendimento sobre o objetivo e participação do público de interesse.

Considerando sugestões dos participantes, os próximos eventos serão realizados no sábado, como teste. Assim, espera-se um maior número de pessoas das comunidades. Ressalta-se que essa decisão pode ser reavaliada para os próximos anos, em função dos resultados obtidos em 2018.

A equipe organizadora do evento também avaliou a necessidade de melhoria nos estandes, que tiveram baixo número de visitantes. Assim, serão avaliadas as ferramentas para atrair o público como ampliar a comunicação visual e recursos de interação.

Por fim, essa primeira experiência mostrou que a ferramenta lúdica, o teatro, deve ser mantida, mas precisa de uma adaptação no roteiro, de forma a garantir um melhor entendimento das informações por parte do público e evitar a encenação de personagens estereotipados, conforme observado pelo Ibama no PAR.155/2017-COPROD/CGMAC/DILIC.

Em última análise, pode-se afirmar que a realização de um único evento em 2017, a fim de evitar a sobreposição às reuniões prévias e audiências públicas do licenciamento ambiental da Etapa 3 do Polo Pré-sal da Bacia de Santos, foi positiva, pois permitiu que o evento de Maricá fosse um piloto para as demais reuniões. Nele, foi possível avaliar e verificar itens que precisam de ajustes a serem implementadas no planejamento dos demais encontros.

De uma forma assertiva, o evento mostrou que é o instrumento adequado para garantir o diálogo empresa/ comunidade, constituindo-se em mais um importante espaço de participação da sociedade no processo de licenciamento ambiental.

ANEXO 1 – MOBILIZAÇÃO

Layout da faixa



Foto da faixa instalada



Associação de Pescadores da Acclapez – Rua 70 (Jardim Atlântico)

Layout do cartaz


REDE COMUNIDADE

BACIA DE SANTOS

REUNIÃO PÚBLICA PETROBRAS

Programa de
Comunicação Social Regional
da Bacia de Santos

10/10/2017
das 9h às 16h30

LOCAL: Sítio Recanto dos Coqueiros
Rua Antilho Astol fiSotello, 11
Bananal - Maricá

TEMAS

- Atuação da Petrobras na Bacia de Santos
- Plano de Comunicação Social Regional da Bacia de Santos
- Royalties e participações especiais
- Projeto Rota 3
- Ações de controle de emergência
- Centro de Defesa Ambiental
- Programas e Projetos de Licenciamento Ambiental

PARADAS DE ÔNIBUS

MARICÁ		
Ponto	Endereço	Horário
1	Prefeitura Municipal de Maricá - Rua Alvares de Castro, 346 - Centro	7h30
2	Rua Teodoro José de Mavinos, 54 - Zacarias	7h50
3	Brasil Futebol Clube - Rua 6, Lote 6, Quadra F, Guaratiba	8h20
4	Praça Nossa Srª das Graças, em frente à Igreja - Ponta Negra	8h40
5	Recanto dos Coqueiros - Rua Antilho Astol fiSotello, 11 - Bananal	8h50

ITAIPUAÇU		
Ponto	Endereço	Horário
1	Rua Luiz Vieira com Rua Engenheiro Domingos Barbosa (próximo à ponte, no terminal do ônibus Recanto) - Pedra do Elefante	7h30
2	Praça do Barroco	7h50
3	Praça da Rua 70 - Rua 70, esquina com Rua 36	8h10
4	Recanto dos Coqueiros - Rua Antilho Astol fiSotello, 11 - Bananal	8h50

Órgão Licenciador

Empreendedor

 O Rede Comunidade é uma das ações do Programa de Comunicação Social Regional da Bacia de Santos e é uma exigência do licenciamento ambiental conduzido pelo Ibama.

 **PETROBRAS**

 Caso você seja uma pessoa com deficiência, ofereceremos estrutura para seu transporte e participação. Em caso de dúvidas, ligue 0800 7700 112.

Fotos dos cartazes afixados



Sede da Associação de Moradores e Pescadores de Zacarias



Bar do Pescador (Zacarias)



Secretaria Municipal de Educação de Maricá (Centro)





Secretaria Municipal de Agricultura, Pecuária e Pesca de Maricá



Secretaria Municipal de Meio Ambiente de Maricá



Colônia Z7

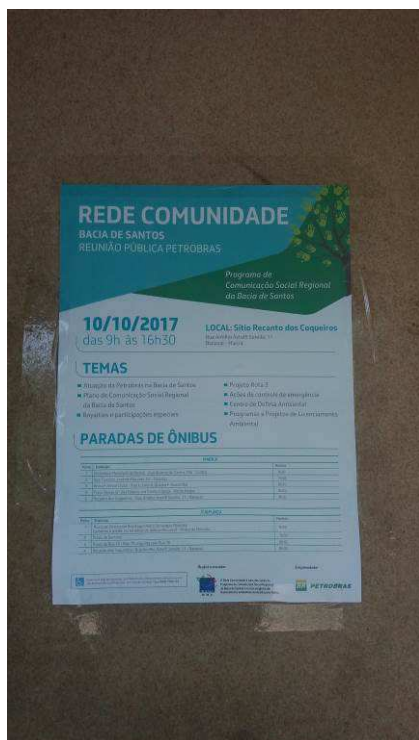


Subsede da Colônia Z7 (Casa de Virgínia do Recanto)





Associação Comunitária de Cultura e Lazer dos Pescadores de Zacarias



Associação de Pescadores da Rua 70



ONG Rosa Choque

Layout da filipeta



REDE COMUNIDADE
BACIA DE SANTOS
REUNIÃO PÚBLICA PETROBRAS

Programa de
Comunicação Social Regional
da Bacia de Santos

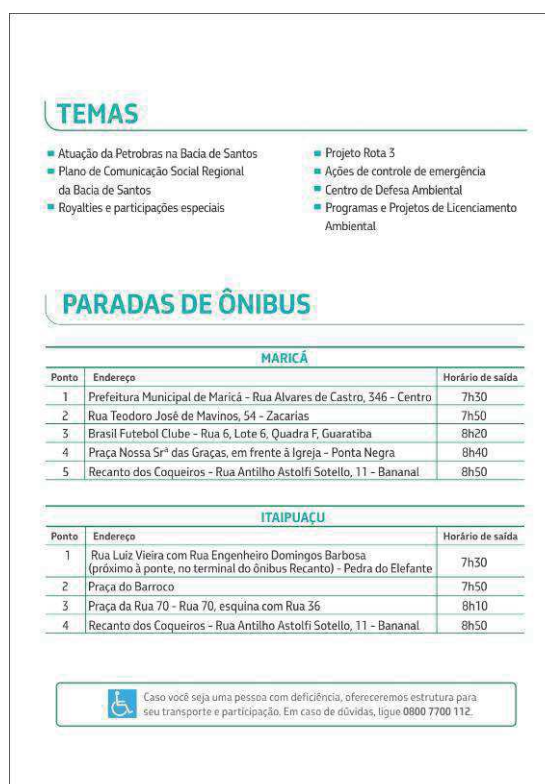
10/10/2017
das 9h às 16h30
no Sítio Recanto dos Coqueiros
Rua Antilho Astolfi Sotello, 11 - Bananal
Maricá / RJ

Venha e participe. Sua presença faz toda a diferença!

Órgão Licenciador:  O Rede Comunidade é uma das ações do Programa de Comunicação Social Regional da Bacia de Santos e é uma atividade de licenciamento ambiental conduzido pelo IBAMA.

Empreendedor: 

Frente



TEMAS

- Atuação da Petrobras na Bacia de Santos
- Plano de Comunicação Social Regional da Bacia de Santos
- Royalties e participações especiais
- Projeto Rota 3
- Ações de controle de emergência
- Centro de Defesa Ambiental
- Programas e Projetos de Licenciamento Ambiental.


PARADAS DE ÔNIBUS

MARICÁ

Ponto	Endereço	Horário de saída
1	Prefeitura Municipal de Maricá - Rua Alvares de Castro, 346 - Centro	7h50
2	Rua Teodoro José de Mavinos, 54 - Zacarias	7h50
3	Brasil Futebol Clube - Rua 6, Lote 6, Quadra F, Guaratiba	8h20
4	Praça Nossa Sr ^a das Graças, em frente à Igreja - Ponta Negra	8h40
5	Recanto dos Coqueiros - Rua Antilho Astolfi Sotello, 11 - Bananal	8h50


ITAIPUAÇU

Ponto	Endereço	Horário de saída
1	Rua Luiz Vieira com Rua Engenheiro Domingos Barbosa (próximo à ponte, no terminal do ônibus Recanto) - Pedra do Elefante	7h30
2	Praça do Barroco	7h50
3	Praça da Rua 70 - Rua 70, esquina com Rua 36	8h10
4	Recanto dos Coqueiros - Rua Antilho Astolfi Sotello, 11 - Bananal	8h50

 Caso você seja uma pessoa com deficiência, ofereceremos estrutura para seu transporte e participação. Em caso de dúvidas, ligue 0800 7700 112.

Verso


Fotos da distribuição de filipetas




Washington (Presidente da Amorpez)



Antônio Carlos – Pescador (Zacarias)



Damião – Pescador (Zacarias)




Adriana – Secretária da Pesca de Maricá




Luíza
Secretária do Meio Ambiente de Maricá



Paulo Cardoso
Alapi (Barroco)




José Valério – Colônia Z7



Valdir de Almeida – Pescador (Recanto)



Cátia Cristina – ONG Rosa Choque




Raymundo Maués (Concít)



Velson Francisco (Acclapez)



Alessandro – Pescador (Rua 70 – Praia)



Emanuel – Pescador (Rua 70 – Praia)



Théo – Pescador (Rua 70 – Praia)



Hélio – Rua 70 (Praia)



Manoel José
Associação de Pescadores da Rua 70

Protocolos de entrega de convites

ENTREGA DE CONVITES

Rede Comunidade Maricá

Declaro que recebi o convite para participar da reunião pública Rede Comunidade, que acontecerá dia 10 de outubro de 2017 no *Sítio Recanto dos Equinotos* em Maricá.

nome	Telefone	Instituição	Assinatura
Elizabeth dos Santos de Oliveira	26484182	AMAJS (Fiscal)	<i>Elizabeth dos Santos de Oliveira</i>
Carla Cristina Vieira	(21) 96548747		<i>Carla C. C. de Vieira</i>
Marcia das Graças Lopes Soares	(21) 969990640		<i>Marcia das Graças Lopes Soares</i>
Robiano Antunes Ferreira		Pescador	<i>Robiano</i>
João Edix	99038887	APABEX	<i>João Edix</i>
Marcia Nascimento	26482765	~	<i>Marcia</i>
Aline Gonçalves	991159315	~	<i>Aline Gonçalves</i>
Sônia Aparecida Santos Comunicação	22997656306	C.E.N.A.	<i>Sônia D. A. Comunicação</i>
Wilton César Pereira de Oliveira	22997656306	~	<i>Wilton César Pereira de Oliveira</i>
Marcio de Oliveira Costa		Pescador	<i>Marcio de Oliveira Costa</i>

A realização do PCSR-BS é uma exigência do licenciamento ambiental federal, conduzido pelo Ibama.



ENTREGA DE CONVITES

Rede Comunidade Maricá

Declaro que recebi o convite para participar da reunião pública Rede Comunidade, que acontecerá dia 10 de outubro de 2017 no *Sítio Recanto dos Equinotos* em Maricá.

nome	Telefone	Instituição	Assinatura
Tarciso Ribeiro	(21) 995053975	C.E.N.A.	<i>Tarciso Ribeiro</i>
Am Paula Oliveira Tinoco	(21) 91474362	Sec. Meio Ambiente	<i>Am Paula Oliveira Tinoco</i>
Geovásio Gonçalves	(22) 992639603		<i>Geovásio Gonçalves</i>
Priscilla Silva Santos Ribeiro	(21) 999319811	C.E.N.A.	<i>Priscilla Silva Santos Ribeiro</i>
Judith Ferreira de Oliveira	(21) 964887366	C.E.N.A.	<i>Judith Ferreira de Oliveira</i>
Renângela Mendes de Azevedo	(21) 998753746	P.M.M.	<i>Renângela Mendes de Azevedo</i>
Julia de Souza	(21) 97468877	Do lar	<i>Julia de Souza</i>
Marta Regina Soares de Vale	(21) 2648-4111	AMAJS	<i>Marta Regina Soares de Vale</i>
Pedro Peres	2648-4123		<i>Pedro Peres</i>
Marcia Cristina de Jesus Sales	(21) 96877747	Do lar	<i>Marcia Cristina de Jesus Sales</i>

A realização do PCSR-BS é uma exigência do licenciamento ambiental federal, conduzido pelo Ibama.



ENTREGA DE CONVITES

Declaro que recebi o convite para participar da reunião pública Rede Comunidade, que acontecerá dia 10 de outubro de 2017 no em Maricá.

Rede Comunidade Maricá

Wayame Alencar

nome	Telefone	Instituição	Assinatura
1 Washington Landeiro da Costa (presidente)	99963-0278	Comopay	
2 Adriana Souza da Costa (sec)	2637-8817	Sec. de Educação	
3 Julio Pazinho (sec.)	3731-4024	Capacitação profissional e pesca.	
4 Helta Ferreira (sec)	3731-4912	M. Cidadã / Autotável	
5 Paulo Roberto da Silva	99506-7737	ALATI	
6 Luciane Vieira	961082445	Belônia 7-7	
7 Cátia Custira	2639-6097	Org. Reca. Eloque	
8 Raymundo ABILSON S. MAVE'S (comit)	2638-6492	Comit	
9 Wilson Francisco Pereira (presidente)	99757-2501	Comopay	
10 Manoel José de Sousa	2638-2325	M. de Pescadores da Rua 70	

A realização do PCSR-BS é uma exigência do licenciamento ambiental federal, conduzido pelo Ibama.

Observação: as imagens da mobilização nos bairros de Ponta Negra e Jacomé foram extraviadas devido a um problema técnico no CD de fotografias entregue pela mobilizadora.

ANEXO 2 – REGISTRO FOTOGRÁFICO DO EVENTO



Faixa instalada na fachada do local do evento



Ambulância para atendimento a eventuais emergências médicas



Equipe de recepcionistas



Credenciamento



Café de boas-vindas

Plenária (manhã)



Boas-vindas e abertura do evento



Apresentação sobre os empreendimentos da Petrobras na Bacia de Santos





Apresentação sobre o Programa de Comunicação Social Regional da Bacia de Santos



Rodada de perguntas e respostas

Apresentação Teatral





Lideranças de pescadores



Atendimento ao público

Almoço





Plenária (tarde)



Apresentação e rodada de perguntas e respostas sobre royalties



Apresentação sobre o Projeto Rota 3




Rodada de perguntas e respostas sobre o Projeto Rota 3



Encerramento do evento

Espaço Kids





ANEXO 3 – EXPOSIÇÃO

Tenda



Espaço da exposição



Interação entre os participantes e monitores dos projetos ambientais

Estande do Projeto de Monitoramento de Praias da Bacia de Santos



PMP-BS
PROJETO DE MONITORAMENTO
DE PRAIAS – BACIA DE SANTOS

Ao avistar animais marinhos,
debilitados ou mortos, entre as praias
de Saquarema (RJ) e Paraty (RJ), ligue:

0800 0095444

www.comunicabaciadesantos.com.br

A realização do Projeto de Monitoramento de Praias da Bacia de Santos – PMP – BS é uma medida de
manutenção exigida pela licitação ambiental federal, conduzida pelo Ibama.

Instituições Parceiras:

Atendimento ao público por monitora do projeto

Estande do Centro de Defesa Ambiental




Explicação sobre o funcionamento dos equipamentos de contingência



Monitor apresenta barreiras de contenção a um participante



Banner informativo sobre o Plano de Emergência para Vazamento de Óleo na Área Geográfica da Bacia de Santos (PEVO-BS)



Banner sobre o Plano de Emergência Individual (PEI) dos Empreendimentos da Petrobras

Estande do Site da Comunicação da Bacia de Santos



Participantes puderam navegar e se cadastrar no site

REDE COMUNIDADE

BACIA DE SANTOS

REUNIÃO PÚBLICA PETROBRAS

LISTA DE PRESENÇA
Maricá - 10 de outubro de 2017

Nome	Telefone	E-mail	Atividade	Comunidade/ Instituição	Autoriza o envio de informações pela Petrobras?
Richard Garcia	98118549			Petrobras.	
Mary D. de silveira	98824.4188	MARIAZINHA2015@GMAIL.COM	MEI		sim
Guilherme Gonçalves	2648.4251	-	Desenho	Soconi	
Rodrigo Costa	2166.5417	RODRIGO.REGEMIN@GMAIL.COM	Consultor	Petrobras	sim
Marilene Luiza dos Reis	26105112		LAD	MARICA	
Helio Carreira Costa	991812016		ELETRICISTA	ITAIPUAVA	sim
Renata Cristina de Almeida	26382345				
Emmanuel Alben de Moura	91173-4846		pescaador	Itaipuava	sim
Luiziana J. de Moraes	983360192	luiziana@paintrio.net	PCAP. PRINT	Print	sim
MARCUS ANTONIO VAGNER	999071185	MARCUS.ANTONIO.VAGNER@GMAIL.COM	PROFESSOR	SOC. MUIHFC. EDUVALDO - MARICA	sim
Marcel José de Almeida	26382345		PROFESSOR	RUBZO ITAIPUAVA	sim
FLÁVIA LANARI GERTTO	998968636	FLAVIALANARI@BOL.COM.BR	AMBIENTALISTA	SSCM - ETCGG APALMA	sim
DIEGO FARIAS	26102112		ALTA	MARICA	

REDE COMUNIDADE

BACIA DE SANTOS

REUNIÃO PÚBLICA PETROBRAS

LISTA DE PRESENÇA
Maricá - 10 de outubro de 2017

Nome	Telefone	E-mail	Atividade	Comunidade/ Instituição	Autoriza o envio de informações pela Petrobras?
Paulo Ricardo Ferreira	99739-3531	prymonteiro@hotmail.com	Securanea	Petrobras	Sim
Diana Aguiar	26341240	dianaaguiar@gmail.com	Corretora	Ama JI	Sim
Moraes de Oliveira Estela	997976194		Pescado	Z24	
Selma Maria Alves	998836799		Despachante	Maricá	
Angela Maria Pinto da Hora	980535048		Cozinheira		
Alexandra S. Ferraz	980973305	ALEXLUCENA94@HOTMAIL.COM	UNIVERSITARIO	ITAIPUCU	Sim
Christiane de Sásis	97178-0537	exisiany@preintrio.net	PCAP	Print	Sim
Thaís de Oliveira Santos	993663285		IBAMA		
Murilo Silva Santos	(22)91038009	murilosilva.ERM@petrobras.com.br	Petrobras	VO-ZO	Sim
ALEXANDRE S. MAXI M.V. ZIM	21 99851 7878	MAXIMOD.TECH@PETROBRAS.COM.BR	"	PROE	Sim
Wanderley de Jesus	26887042		Pescador	R. Vigia	
Vivianne Ramos Lima	(21)997129255	VALIMAE@IB.UFF.BR	FIPERJ	FIPERJ	Sim
Yuri Marcel de Oliveira	(21) 97620-1817	yuri.marcel.oliveira@unilab.com.br	FIPERJ	FIPERJ	Sim
GERFARD SARDO	21984059192	GERFARD.SARDO@GMAIL.COM	SEC. MUN. DE AGRICULTURA	SEC. AGRICULTURA MARICÁ	Sim
Alexandre Souto S. Lima	11 98504-0497	SOUZAK2009.0@hotmail.com	Operacional	MARICÁ	Sim
Carlos Waldemar Souza	11 9623156574	carlos.waldemar.souza@gmail.com	Operacional	MARICÁ	Sim
João Marcos de Abreu Duarte	21964399923	proaduarde@ gmail.com	Ag. de Campo	Itaipucu	Sim

REDE COMUNIDADE

BACIA DE SANTOS

REUNIÃO PÚBLICA PETROBRAS

LISTA DE PRESENÇA

Maricá - 10 de outubro de 2017

Nome	Telefone	E-mail	Atividade	Comunidade/ Instituição	Autoriza o envio de informações pela Petrobras?
Edgar de Almeida (Lul)		e4gan_cubral@tegan.com.br	Empresário	Petrobras	Sim
Araceli S. Mariny	996089580		Pescadora	ACCORDEZ	Sim
Marta Regina	995498886		Presidente	ADQ 55	
Luisa Magalhães	99952-2382	luisa.vomz@gmail.com	bióloga	Sec. Mun. Educat	Sim
Jose maria Teixeira	996816799	Jose.maria.TD@bancal.com.br	PESSO	Pescador	Sim
FRAncisco CARLOS	985104942	ZANGAO.FCSO@HIMHIO.COM	APRESENTADOR	LOTERJ	Sim
Gallean Neta de namorado					
Jane Beraldo Cardoso	971198846		casa	Itaipuacuí	
LUZIANA S. TEIXEIRA	992310552	luziane@gmail.com	ENGENHEIRA	PETROBRAS	Sim
MARCELO ALVES DE ARAUJO	9738416	marcelo@gmail.com	ENGENHEIRA	PETROBRAS	Sim
(Carlos Martins)	3077-4270	carlosmartins@gmail.com	serv. publico	IBAMA	Sim
WASHINGTON COSTA	995630278		PRESIDENTE	AMOTPEZ	Sim
Jaduf P. J.	993272486	Jaduf.P.J.	COMERCIO	PONTA NEGA	Sim
MARISTINA P. FUCHS	996464500	maristina.pfuchs@gmail.com	comercio	BANANA	Sim
Mardo Villas	999614951	Villas@H.com	FOTOGRAFO	SS	Sim
Nilton Pereira Machado	99828-5852		Pescador	Coordenador	
ALVARO MELO	995747430	ALVARO.MELO2706@gmail.com	SEC. MUNICIPAL	SEC. DE PEÇA	Sim

Anexo II – Informe Bacia de Santos

6ª edição



Informe

Bacia de Santos

MARÇO/2017 - EDIÇÃO 06

Tipos de óleo

Conheça as diferenças de qualidade do petróleo

Quando estão explorando campos em busca de petróleo, as empresas petrolíferas podem encontrar duas variedades básicas de óleo: o leve ou o pesado.

O petróleo leve (encontrado em alguns campos do pré-sal e também em regiões de águas rasas) é o mais cobijado entre as petrolíferas. Isso porque o óleo pode ser utilizado na fabricação de produtos mais nobres, como a nafta empregada no setor petroquímico, gasolina e gás.

O petróleo do tipo pesado serve para produtos mais baratos, como óleo combustível. Os termos “leve” e “pesado” referem-se à consistência do óleo, que pode ser mais ou menos concentrado. No caso dos óleos pesados, o refino custa muito mais caro e exige mais tecnologia para as empresas do setor.

Escala API

Para identificar a densidade do óleo, o Instituto Americano de Petróleo criou a escala API. Quanto maior o grau de API, melhor a qualidade do petróleo.

O óleo pode ser classificado como leve (maior que 30°), médio (entre 22° e 30°), pesado (abaixo de 22°) ou extrapesado (inferior a 10°).

Quanto mais leve o óleo, menor sua viscosidade e maior o seu valor comercial.

Você sabia?

O óleo pesado é viscoso porque a cobertura de rocha sobre os reservatórios permitiu que bactérias penetrassem e consumissem os componentes mais leves que nele existiam.

Tipos de petróleo

Leve: Possui grau API maior que 30, constituído basicamente por alcanos, e uma porcentagem de 15 a 25% de cicloalcanos.

Médio: Grau API de 22 a 30. Além de alcanos, contém de 25 a 30% de hidrocarbonetos aromáticos.

Pesado: Possui Grau API menor que 22 e é composto só de hidrocarbonetos aromáticos.

Extrapesado: Possui Grau API menor que 10, é constituído de hidrocarbonetos de cadeia longa (superior ao pentano).



MAIS LEVE
MAIOR GRAU API
MAIOR VALOR (\$)

MAIS PESADO
MENOR GRAU API
MENOR VALOR (\$)

Petrobras inicia produção no campo de Lapa
Página 2

Saiba mais sobre o gasoduto Rota 3
Página 3

Projeto de Monitoramento de Praias completa um ano de atividades
Páginas 4 e 5

Petrobras inicia produção no campo de Lapa

Navio-plataforma Cidade de Caraguatatuba está a 270 quilômetros da costa de São Paulo



A Petrobras, junto com suas empresas parceiras do consórcio BM-S-9, iniciou em dezembro a produção de petróleo e gás natural do campo de Lapa, no **pré-sal** da Bacia de Santos.

O óleo está sendo extraído pelo navio-plataforma Cidade de Caraguatatuba, que tem capacidade para produzir diariamente até 100 mil barris de petróleo e comprimir 5 milhões de metros cúbicos de gás.

Esse é o 11º grande sistema definitivo em operação na área. Além disso, Lapa é o terceiro campo do pré-sal da Bacia de Santos a entrar


em produção. Até então, somente os campos de Lula e Sapinhoá possuíam plataformas operando.

Localizado a aproximadamente 270 quilômetros da costa do estado de São Paulo, esse navio-plataforma tem capacidade para processar diariamente 100 mil barris de petróleo e comprimir 5 milhões de metros cúbicos de gás natural.

O campo de Lapa está localizado na concessão BM-S-9 operada pela Petrobras (45%), em parceria com a BG E&P Brasil – companhia subsidiária da Royal Dutch Shell plc (30%) – e a Repsol Sinopec Brasil (25%).

■ Mas o que é pré-sal?

O pré-sal é uma camada de petróleo que fica em grandes profundidades oceânicas, sob um espesso estrato de sal. Com o distanciamento entre África e América do Sul, foi se acumulando na rachadura entre os dois continentes matéria orgânica, posteriormente enterrada em uma camada de sal de 2 km de espessura. Sob tal camada, o material orgânico ali depositado foi transformado em hidrocarbonetos (petróleo e gás natural). A camada pré-sal fica localizada em uma área de cerca de 800 km de extensão por 200 km de largura, no litoral entre os estados de Santa Catarina e Espírito Santo.



Novo gasoduto

O projeto Rota 3 tem como objetivo ampliar o escoamento de gás natural dos empreendimentos em operação no pré-sal da Bacia de Santos.

Além de aumentar a produção de petróleo, a instalação de plataformas na área do pré-sal provoca também um crescimento na produção de gás natural brasileira. Mas para conquistar esse resultado positivo, é de grande importância também a instalação de gasodutos, ou seja, de dutos responsáveis pelo transporte do gás da plataforma até a unidade de tratamento de gás em terra.

Hoje, além dos gasodutos Rota 1 e Rota 2 que já estão em funcionamento, está em implantação o Rota 3, que levará o gás do pré-sal da Bacia de Santos até o Complexo Petroquímico do Estado do Rio de Janeiro (Comperj), em Itaboraí.

Com aproximadamente 355 quilômetros de extensão total (sendo 307 quilômetros referentes ao trecho marítimo e 48 quilômetros referentes ao trecho terrestre), o Rota 3 tem vazão de escoamento de aproximadamente 18 milhões de metros cúbicos de gás natural por dia.

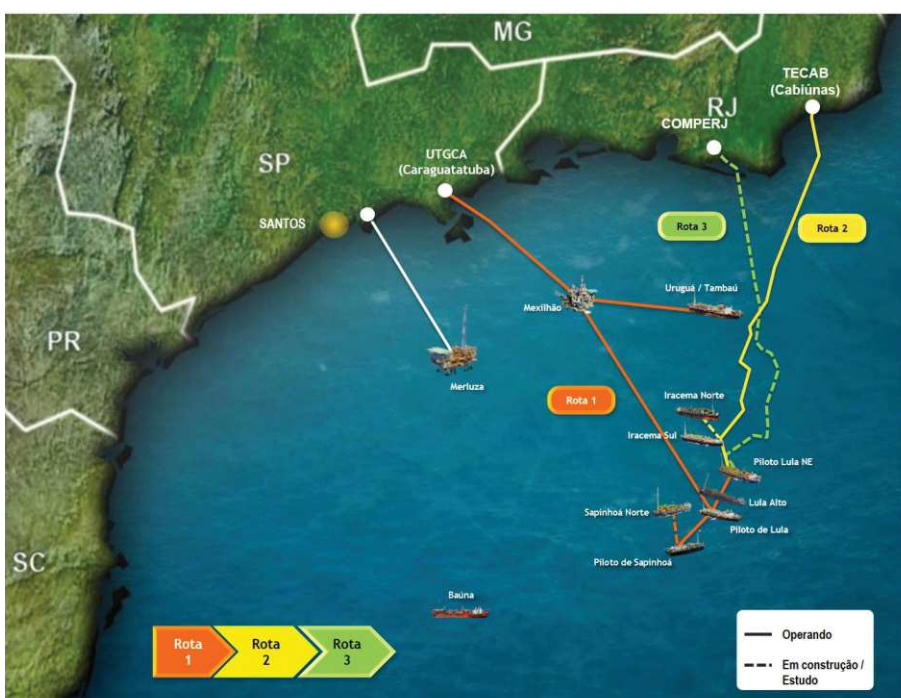
Licenças de Instalação

O gasoduto recebeu do Ibama, em julho de 2016, as Licenças de Instalação nº 1123/2016 e nº 1124/2016, referentes ao trecho marítimo do empreendimento com 297km de extensão, compreendido entre as lâminas d'água de 58 e 2.190 metros de profundidade. As atividades para instalação deste

trecho foram iniciadas em outubro de 2016.

Durante a instalação do Rota 3, para atenuar os impactos sociais e evitar perdas e danos nos petrechos de pesca, foi criado um canal de informação aos pescadores chamado de "Informe Rotas", que divulga em áreas específicas dos municípios de Niterói, Maricá e Saquarema, informando sobre as rotas das embarcações utilizadas durante a implantação do empreendimento.

A chegada do gasoduto na costa ocorrerá no município de Maricá (RJ), na praia de Jaconé. O gasoduto terrestre passará pelos municípios de Maricá e Itaboraí.



Gasodutos do pré-sal da Bacia de Santos

Os pareceres técnicos relacionados ao licenciamento deste empreendimento podem ser acessados no site do Ibama.

- Acesse o site www.ibama.gov.br.
- No menu lateral esquerdo, clique em Licenciamento Ambiental.
- No menu aberto, clique em Licenciamento Ambiental e depois Consulta a processos de licenciamento.
- Preencha os dados sobre o empreendimento do qual deseja informações e clique em Pesquisar. Não é necessário incluir todas as informações, apenas o nome principal do empreendimento (ex.: Rota 3).
- Clique sobre o empreendimento de sua escolha. Lá, você poderá acessar as informações do empreendimento, as informações do processo e os documentos do processo.

Monitoramento de Praias: um ano de atividades

ÁREA ENGLOBA OS MUNICÍPIOS LITORÂNEOS DE 4 ESTADOS

Com milhares de quilômetros de extensão, a costa brasileira possui uma grande diversidade de aves, tartarugas e mamíferos marinhos que vem sendo monitorada na região da Bacia de Santos pelo Projeto de Monitoramento de Praias (PMP-BS).

Trata-se de uma atividade que atende condicionante do licenciamento ambiental federal das atividades da Petrobras de produção e escoamento de petróleo e gás natural no Pré-Sal da Bacia de Santos, conduzido pelo Ibama. Esse projeto tem como objetivo avaliar os possíveis impactos sobre a fauna marinha, através do monitoramento das praias e do atendimento veterinário aos animais vivos debilitados e coleta daqueles encontrados sem vida.

A área de abrangência do monitoramento engloba os municípios litorâneos dos estados de Santa

Catarina, Paraná, São Paulo e do Rio de Janeiro. Considerando-se a extensa área a ser monitorada (mais de 1.500 Km de costa), o PMP-BS é executado em duas fases: a Fase 1 compreende o litoral de Laguna (SC) a Ubatuba (SP) e a Fase 2 compreende o litoral fluminense entre Paraty e Saquarema.

Fase 1

Executada pela Fundação Universidade do Vale do Itajaí (Univali), a Fase 1 completou, em agosto de 2016, 674 Km de praias por dia percorridos e outros 42 Km semanalmente, o que totalizou 234.669,31 Km de praias monitoradas por via terrestre, envolvendo 158 profissionais. Durante este trabalho, foram registrados 12.119 animais, a maioria em Santa Catarina.

Além disso, em praias de difícil acesso, o monitoramento foi realizado semanalmente através de embarcações, contemplando 106

Km de praias monitoradas, totalizando 4.875km e o registro de 50 animais no período, sendo a maior parte no estado de São Paulo.

Complementarmente, a fim de possibilitar o monitoramento por acionamento pela população em caso de avistagem de animais marinhos, vivos ou mortos na praia, foi disponibilizada uma linha telefônica (0800 642 3341) pela qual as equipes do PMP-BS podem ser acionadas.

Fase 2

A Fase 2, iniciada em setembro de 2016, é executada pelo CTA Meio Ambiente. Nos mesmos moldes da Fase 1, o monitoramento é realizado por uma equipe composta de 50 profissionais que percorrem diariamente 127 Km por via terrestre e 741 Km embarcados semanalmente, além da possibilidade do acionamento pela população através do telefone 0800-009-5444.



Durante o monitoramento, todos os animais vivos encontrados pelas equipes de campo são avaliados para verificar se precisam de atendimento veterinário. Se positivo, são encaminhados a uma das 10 instalações de atendimento veterinário que compõem o PMP-BS. Após o tratamento, os animais são novamente avaliados para atestar se já estão aptos a serem soltos, o que ocorre após a marcação de cada um deles. Isso permite que seja feito um acompanhamento, caso o animal reapareça em outra região. Nos animais mortos é realizada necropsia para identificar a causa da morte e avaliar se houve interação com atividades humanas tais como pesca, embarcações e óleo.



Na primeira fase, o Projeto de Monitoramento de Praias da Bacia de Santos registrou:

234,6mil km

de praias foram monitorados via terrestre

4.875 km

foram monitorados por embarcações

50 animais foram registrados durante monitoramento por embarcações, a maior parte no estado de São Paulo.

12.119 animais foram registrados durante monitoramento por via terrestre, sendo a maioria em Santa Catarina.

Tartarugas-verdes

Em 2016, após resgate e reabilitação, o PMP-BS devolveu à natureza 69 tartarugas verde (*Chelonia mydas*). Essa espécie está ameaçada de extinção segundo IUCN Red List (International Union for Conservation of Nature). A distribuição dessa espécie ocorre nos mares tropicais e subtropicais, em águas costeiras e ao redor das ilhas, sendo frequente a ocorrência de juvenis em águas temperadas e raramente são avistadas em alto-mar. No Brasil, as áreas de desova são as Ilhas oceânicas de Trindade, Reserva Biológica do Atol das Rocas e Parque Nacional Marinho de Fernando de Noronha¹. Antes de realizar a soltura, todos os animais passam por uma criteriosa avaliação que inclui exames coproparasitológico e sanguíneos, além de avaliação clínica.

¹ Fonte: www.tamar.org.br



Compensação aos pescadores

PROGRAMA CONTEMPLA 28 COMUNIDADES

A Petrobras concluiu um Plano de Compensação da Atividade Pesqueira, condicionante do licenciamento ambiental federal conduzido pelo Ibama, nomeado Programa de Ação Participativa para a Pesca (PAPP), que teve por objetivo compensar os pescadores artesanais do Litoral Norte de São Paulo pelos impactos causados durante a instalação em águas rasas, do gasoduto marítimo

de Mexilhão (Rota 1), pela criação de área de exclusão temporária de pesca.

Após um estudo de caracterização da pesca na região, foram contempladas 28 comunidades nos municípios paulistas de Ubatuba, Caragatatuba, São Sebastião e Ilhabela. O programa ocorreu entre 2008 e 2016 e consistiu em fomentar projetos locais voltados ao fortalecimento da

atividade de pesca artesanal e ao uso sustentável dos recursos pesqueiros.

A metodologia do programa incluiu ações definidas em conjunto com as comunidades pesqueiras, levando em consideração suas necessidades e visando capacitá-las, de maneira a possibilitar a participação efetiva destas na gestão dos recursos ambientais e pesqueiros da região.



Construção de boxes para comercialização de pescado



Reforma de embarcações



Cursos profissionalizantes

O Plano de Compensação da Atividade Pesqueira foi dividido em três vertentes:

- **Projetos Estruturantes:** corresponderam à execução de obras de engenharia civil para a construção e aquisição de bens imóveis, como ranchos de pesca, fábricas de gelo e boxe de comercialização de pescado ou aquisição de equipamentos para apoio à atividade pesqueira.

- **Projetos de recuperação da frota pesqueira artesanal:** execução de ações que proporcionaram melhorias nas embarcações contempladas pelo Programa, como reforma ou substituição de embarcações, reforma ou substituição de motores, regularização de documentação das embarcações e aquisição dos materiais de salvatagem.

- **Projetos de capacitação:** execução de cursos profissionalizantes voltados à geração de renda e ao oferecimento de melhores condições de trabalho aos pescadores e suas famílias.

No total, 13 obras de engenharia foram concluídas, 103 pescadores artesanais tiveram suas embarcações reformadas e 86 participaram de cursos de capacitação.

Os royalties de petróleo

SAIBA MAIS SOBRE A COMPENSAÇÃO FINANCEIRA RECEBIDA POR ESTADOS E MUNICÍPIOS

Muito tem se falado em royalties de petróleo, mas o que é isso? Qual o impacto que eles têm nas nossas vidas?

Royalties são os valores em dinheiro pagos mensalmente aos governos para ter direito à exploração. São uma compensação financeira paga a estados e municípios e, em alguns casos, esse pagamento pode significar um importante recurso aos cofres públicos.

No entanto, os valores pagos podem variar bastante, pois são calculados com base no valor da produção do campo.

Outro recurso proveniente da produção de petróleo e gás, menos conhecido, é a participação especial. Trata-se de uma compensação financeira paga pelas empresas pelos campos em que há grande volume de produção ou alta rentabilidade, como os campos do pré-sal, por exemplo, que contêm muito óleo.

Informações detalhadas sobre royalties e participações especiais, como valores pagos, as leis que regem a distribuição dos recursos e como são calculados, podem ser consultadas na página da Agência Nacional do Petróleo, Gás Natural e Biocombustíveis na internet, pelo endereço www.anp.gov.br.

Confira a seguir valores recebidos em royalties, em 2016, por algumas cidades da área de influência da Bacia de Santos referentes aos empreendimentos da Petrobras.

Cidade	Royalties 2016 (Valores em R\$)
Angra dos Reis (RJ)	56.870.817,76
Caraguatatuba (SP)	58.657.829,80
Iguape (SP)	17.261.582,89
Ilha Comprida (SP)	34.206.878,23
Ilhabela (SP)	153.932.630,35
Maricá (RJ)	179.038.768,64
Niterói (RJ)	151.353.370,93
Peruíbe (SP)	2.254.329,94
Rio de Janeiro (RJ)	67.790.345,91
São Sebastião (SP)	66.318.100,96
Ubatuba (SP)	1.624.653,19

Curiosidade

Royalty é uma palavra de origem inglesa que se refere a uma importância cobrada pelo proprietário de uma patente de produto, processo de produção, marca, entre outros, ou pelo autor de uma obra, para permitir seu uso ou comercialização.

No caso do petróleo, os royalties são cobrados das concessionárias que exploram a matéria-prima, de acordo com sua quantidade. O valor arrecadado fica com o poder público. Segundo a atual legislação brasileira, a divisão é de 20% para a União, 20% para estados e 20% para os municípios confrontantes e afetados. Outros 40% para a constituição de fundo especial (a ser distribuído entre estados, o Distrito Federal e municípios, conforme critérios definidos na Lei 9.478/1997).

Saiba mais sobre a Bacia de Santos

ACESSE O SITE COMUNICA BACIA DE SANTOS E CONHEÇA OS PROJETOS DA PETROBRAS NA REGIÃO



Você ainda tem dúvidas sobre onde fica o pré-sal? Ouve falar sobre novas plataformas de petróleo, mas não imagina quantas são? Tem curiosidade em saber quais são as ações da Petrobras para mitigar os impactos da produção em alto mar?

Acesse o site Comunica Bacia de Santos e conheça uma série de informações sobre os projetos da Petrobras na região, esclarecimentos sobre o processo de licenciamento ambiental dos projetos marítimos da indústria de petróleo, dados sobre programas ambientais e notícias, entre outros.

Acesse www.comunicabaciadesantos.com.br



0800

Fale com a Petrobras

Central de Atendimento à disposição das comunidades

A Petrobras possui um canal de comunicação para atendimento à comunidade.

Criada com o objetivo de esclarecer dúvidas, receber críticas e sugestões, a Central de Atendimento

pode ser acessada gratuitamente pelo telefone 0800 77 00 112, ou pelo e-mail: comunicacao.uobs@petrobras.com.br

A Central de Atendimento funciona de segunda a sexta-feira, das 7 às

19 horas. Para emergências ambientais, o telefone está disponível 24 horas, nos sete dias da semana. O canal também pode ser utilizado pela comunidade para comentários e sugestões sobre esta publicação.

Expediente

O Informe Bacia de Santos é uma publicação da gerência de Comunicação e Marcas da Petrobras

:: Periodicidade semestral :: Endereço: Rua Marquês de Herval, nº 90 – 4º andar – Santos – SP

:: E-mail: comunica.uobs@petrobras.com.br :: Jornalista responsável: Lídia Nardi (MTB 38.048)

:: Redação e edição: Lídia Nardi :: Diagramação: Danusa Falcão :: Imagens: Banco de Imagens Petrobras e acervo pessoal.

Anexo III – Informe Bacia de Santos

7ª edição



Informe

Bacia de Santos

SETEMBRO/2017 - EDIÇÃO 07



Desenvolvimento do Pré-sal: o que vem aí

Projeto propõe a instalação de 13 plataformas na Bacia de Santos

A fim de aumentar a produção e o escoamento de petróleo e gás natural no Pré-sal da Bacia de Santos, a Petrobras se prepara para colocar em ação um novo conjunto de empreendimentos na região, o Projeto Etapa 3.

No último mês de julho, a companhia protocolou no Ibama o Estudo de Impacto Ambiental e o respectivo Relatório de Impacto Ambiental (EIA/RIMA) relativo às Atividades de Produção e Escoamento de Petróleo e Gás Natural do Polo Pré-sal da Bacia de Santos – Etapa 3.

O projeto propõe a instalação de 13 novos navios-plataformas, que poderão operar na Bacia de Santos por aproximadamente 25 anos, além de 11 empreendimentos que

produzirão óleo e gás em uma curta duração (entre 6 e 12 meses).

O EIA e o RIMA são documentos exigidos pelo processo de licenciamento ambiental para atividades efetiva ou potencialmente causadoras de significativo impacto ambiental.

O material do Projeto Etapa 3 contempla os estudos relativos aos ambientes físico, biótico e socioeconômico, avaliação dos possíveis impactos ambientais, além da proposição de medidas mitigadoras e compensatórias, com a descrição dos programas de monitoramento que serão realizados.

O estudo dos meios físico e biótico inclui as áreas das instalações do empreendimento, as áreas prioritá-

rias para o tráfego de embarcações e de aeronaves e os locais suscetíveis aos impactos decorrentes do descarte de efluentes e potenciais vazamentos de óleo.

O estudo do meio socioeconômico abrange 24 municípios, dos quais sete são localizados no estado de São Paulo e 17 no Rio de Janeiro.

Para mais informações, o EIA completo ficará disponível em breve para consulta em versão digital na página do Ibama, que pode ser acessada no endereço <http://licenciamento.ibama.gov.br/Petroleo>.

A previsão é que audiências públicas sejam realizadas nos municípios da área de influência da Bacia de Santos até 2018.

Entenda a importância dos simulados de emergência
Páginas 2 e 3

Petrobras inicia operação da plataforma P-66
Páginas 4 e 5

Concluída etapa do Projeto de Educação Ambiental
Página 6

Simulados de Emergência

Entenda a importância desse tipo de treinamento

A exploração e a produção de petróleo são atividades de risco. Exigem tarefas de alta complexidade, como perfurar rochas em regiões ultraprofundas, enfrentar altas pressões e administrar grandes volumes de gás.

Por esse motivo, é importante que as empresas petrolíferas estejam preparadas para eventuais ocorrências em alto-mar e até mesmo na costa, onde podem vir a contar com a colaboração de voluntários e pescadores em sua área de influência.

É preciso, no entanto, que todas as pessoas envolvidas estejam preparadas, o que só é possível através da realização dos exercícios simulados de emergência.

Realizados semanalmente nas plataformas da Bacia de Santos, os exercícios simulam cenários de acidentes que podem envolver casos de incêndios, colisões, óbitos, vazamentos e toque de óleo na costa, entre outros.

Além dos exercícios a bordo citados acima (que envolvem a tripulação das plataformas), são realizados exercícios simulados de comunicação, de mesa (Table Top) e de campo. Estes podem ser realizados no ambiente distante da costa (offshore), nas proximidades da costa (near shore) e com toque em terra (onshore), podendo envolver diversos cenários além de resposta a derrame por óleo, resposta à fauna oleada, mitigação de impactos socioeconômicos etc.

São realizados, em média, dois grandes exercícios simulados de emergência por ano, integrando a resposta ao modelo de gerenciamento de emergência chamado ICS (Incident Command System) com o envolvimento, em média, de 250 pessoas.

“Para mantermos um nível adequado de prontidão, precisamos exercitar o que aprendemos na sala de aula, precisamos verificar se o que escrevemos nos nossos planos de resposta se mantém atualizado e testar se as ações previstas são realmente factíveis, assim como identificar lacunas e oportunidades de melhoria”, explica o gerente de Segurança, Meio Ambiente e Saúde da Unidade de Operações da Bacia de Santos, José Luís Costa da Silva.




As fases dos exercícios simulados

O simulado tem quatro fases distintas, igualmente importantes: planejamento, organização, execução e avaliação. Na fase de planejamento são definidos seus objetivos, escopo (tipo de simulado), datas etc. Na fase da organização, podendo haver a participação de instituições externas, define-se o cenário (impacto ambiental, vítimas), a eventual atuação de cada uma dessas instituições, recursos a serem utilizados, cronologia, equipe de avaliadores etc. Na fase da execução, o exercício é desenvolvido conforme o planejamento realizado. Na fase de avaliação, as instituições devem se reunir e realizar uma análise crítica do exercício, a partir do que foi observado pela equipe de avaliadores e por elas próprias, permitindo, assim, aprimoramento dos trabalhos.



Homem lança barreira de contenção durante exercício



Grandes simulados envolvem recursos como barcos e jet-skis

Realizado periodicamente, o simulado é exigência legal para treinar e avaliar a estrutura de resposta de emergência da Petrobras. Conforme o nível de complexidade do exercício, há a participação de órgãos como a Marinha do Brasil, Ibama e de órgãos estaduais de meio ambiente, como Cetesb e Inea.

Petrobras inicia produção da P-66, no pré-sal da Bacia de Santos

Plataforma tem capacidade para processar diariamente 150 mil barris de petróleo

A Petrobras e seus parceiros do Consórcio BM-S-11 iniciaram, em 17 de maio, a operação de mais uma plataforma no campo de Lula, na região do pré-sal da Bacia de Santos. Instalado na área de Lula Sul, a P-66 é a sétima unidade a entrar em operação no campo de Lula, mas é o primeiro FPSO que opera no pré-sal pertencente ao Consórcio.

A plataforma está localizada a aproximadamente 290 quilômetros da costa do estado do Rio de Janeiro, em profundidade de água de 2.150

metros, e tem capacidade para processar diariamente 150 mil barris de petróleo e comprimir 6 milhões de m³ de gás. Ela foi inicialmente interligada ao campo de Lula por meio do poço produtor 7-LL-60D.

Pré-sal

Esse sistema se soma aos onze já em operação no pré-sal das Bacias de Santos e Campos. São eles: Piloto de Lula (FPSO Cidade de Angra dos Reis), Piloto de Sapinhoá (FPSO Cidade de São Paulo), Piloto de Lula Nordeste (FPSO Cidade de Paraty), Iracema Sul (FPSO Cidade de

Mangaratiba), Sapinhoá Norte (FPSO Cidade de Ilhabela), Iracema Norte (FPSO Cidade de Itaguaí), Lula Alto (FPSO Cidade de Maricá), Lula Central (FPSO Cidade de Saquarema), Lapa (FPSO Cidade de Caragatatuba), e o FPSO Cidade de Anchieta e a P-58, estes dois últimos instalados na Bacia de Campos.

O campo de Lula está localizado na concessão BM-S-11, operada pela Petrobras (65%), em parceria com a BG E&P Brasil – companhia subsidiária da Royal Dutch Shell plc (25%) e a Petrogal (10%).



Ficha técnica:

- Processamento de óleo: **150 mil barris/dia;**
- Tratamento e compressão de gás: **6 milhões de m³/dia;**
- Capacidade de armazenamento: **1,67 milhão de barris de óleo;**
- Ancoragem em profundidade d'água: **2.150 metros;**
- Comprimento total: **288 metros;**
- Largura: **54 metros;**
- Altura: **31,5 metros.**



Profissionais lotados no Centro de Operações Integradas da Bacia de Santos acompanham, em terra, a operação da nova plataforma

P-66 recebe suporte a distância

Desde que entrou em operação, a plataforma P-66 vem sendo suportada à distância, 24 horas por dia, por equipes de engenheiros e técnicos lotados no Centro de Operações Integradas da Bacia de Santos.

São equipes que buscam desonerar a plataforma de atividades que podem ser realizadas em terra e que também buscam identificar, de forma preditiva e proativa, eventuais problemas que venham a surgir nos equipamentos e nas plantas de processo da unidade.

Também está prevista para entrar em operação a Sala de Controle Remota da unidade. Assim como já

acontece com a Plataforma de Mexilhão, este ambiente permitirá que os operadores acessem e operem remotamente os sistemas de supervisão e aquisição de dados da plataforma.

A comunicação com a plataforma será feita via satélite e o ambiente contará com três operadores instalados em terra.

O controle remoto de uma plataforma traz vantagens como aumento de vagas a bordo para as equipes de manutenção e menor exposição a riscos dos operadores em terra. Existem também algumas vantagens na prestação de serviços de apoio, como a assistência técnica em

automação e o acompanhamento de especialistas em terra de algumas atividades realizadas a bordo, sem a necessidade de embarcar vários profissionais.

O controle remoto é realizado através do acesso a computadores que executam os sistemas de controle em paralelo com a sala de controle da unidade, sem conflito de operação.

Está em andamento ainda a implantação da visualização e controle do CFTV Remoto, para visualização de imagem das câmeras da plataforma e comunicação via sistema intercom (popularmente conhecido como "boca de ferro").

Projeto de Educação Ambiental

Concluída etapa de inserção comunitária do PEA



Pescadores artesanais são o público prioritário do PEA

Após um processo de diagnóstico entre 2012 e 2014, as comunidades de pescadores artesanais do Litoral Norte de São Paulo, Litoral Sul do Rio de Janeiro e de Navegantes e Itajaí no estado de Santa Catarina participaram da Etapa de Inserção Comunitária do Projeto de Educação Ambiental (PEA). ■

Essa nova etapa foi composta por quatro atividades: Análise de documentos, Contato com instituições de interesse, Visitas às comunidades e Reuniões, e aconteceu entre março e agosto de 2017. Uma equipe da empresa Mineral

coordenou o início do PEA na região e a sequência das atividades com as particularidades de cada comunidade.

A Análise de documentos e o Contato com instituições de interesse formaram a base para a atuação direta com as comunidades. As visitas foram realizadas em todas as comunidades participantes do projeto. Elas se desenvolveram a fim de identificar as lideranças e interessados em compor o grupo de apoio para organização das Reuniões de Retomada e de mobilizar os comunitários para a participação e identificação de demandas

iniciais, dificuldades e necessidades para a organização das Reuniões. Foram contatadas aproximadamente 500 pessoas durante as visitas.

Trabalhando de acordo com as particularidades e disponibilidade de cada comunidade, bem como com as condições logísticas e climáticas adversas, a equipe finalizou as reuniões em agosto de 2017. No total, foram realizados 69 encontros com a presença de mais de mil participantes.

As próximas atividades do projeto devem envolver palestras, oficinas para qualificação profissional e discussão de temas de interesse, intercâmbio de experiências entre as comunidades, e um encontro regional, tudo desenvolvido de acordo com as decisões tomadas pelas comunidades. Essa fase do PEA, que teve início em março de 2017, terá duração de três anos, mas o projeto deverá ocorrer continuamente, enquanto houver produção de petróleo e gás pela Petrobras na Bacia de Santos, o que remete a um horizonte de cerca de 30 anos.

O Projeto de Educação Ambiental (PEA) é desenvolvido pela Petrobras, seguindo exigência do Ibama, e tem como objetivo minimizar os impactos causados pela atividade de produção de petróleo e gás natural. Uma das missões do PEA é contribuir para o fortalecimento das comunidades pesqueiras que sofrem influência de empreendimentos de petróleo e gás natural. Para isso, está sendo desencadeado um processo educativo que possibilite a participação qualificada em processos de licenciamento ambiental e favoreça o acesso e interlocução dessas comunidades ao Poder Público e gestores ambientais dos territórios onde vivem e atuam. A ideia é que as comunidades possam participar ativamente das tomadas de decisões.

Teste seus conhecimentos



O Pré-sal é uma extensa área ao longo da costa brasileira, com possibilidade para gerar e acumular petróleo. É chamado de Pré-sal porque as rochas geradoras de petróleo estão localizadas abaixo de uma camada de sal.

Teste abaixo seus conhecimentos sobre o Pré-sal e a Bacia de Santos:

1 Qual a área do pré-sal?

- A) 200 Km de extensão e 100 Km de largura
- B) 400 Km de extensão e 150 Km de largura
- C) 800 km de extensão e 200 Km de largura
- D) 900 Km de extensão e 250 Km de largura

2 Qual é o órgão responsável pelo licenciamento ambiental das atividades desenvolvidas no Pré-sal?

- A) Cetesb
- B) Fundação Florestal
- C) Inea
- D) Ibama

3 A Bacia de Santos está localizada ao longo de quais cidades brasileiras?

- A) Cabo Frio (RJ) a Florianópolis (SC).
- B) Vitória (ES) a Itajaí (SC)
- C) Rio de Janeiro (RJ) a Santos (SP)
- D) Angra dos Reis (RJ) a Ilha Comprida (SP)

4 Qual a maior bacia sedimentar marítima do Brasil, com 350 mil Km²?

- A) Bacia de Campos
- B) Bacia de Santos
- C) Bacia do Espírito Santo
- D) Bacia do Solimões

5 Quantos barris de petróleo são produzidos atualmente no Pré-sal?

- A) 1,2 milhão de barris por mês
- B) 1,4 milhão de barris por mês
- C) 1,6 milhão de barris por dia
- D) 1,4 milhão de barris por dia

6 O que é um FPSO?

- A) é um modelo de navio-plataforma que produz, armazena e transfere petróleo
- B) é um navio aliviador
- C) é um navio que transporta contêineres
- D) trata-se de um navio de passageiros

7 As porções dos blocos são chamadas de Áreas antes da declaração de comercialidade. Após essa declaração, as Áreas passam a ser chamadas de...

- A) campos
- B) reservatórios
- C) piscinões
- D) porções

8 O que significa ANP?

- A) Agência Nacional da Petrobras
- B) Agência Nacional de Produção
- C) Agência Nacional do Petróleo, Gás Natural e Biocombustíveis
- D) Agência Nacional das Plataformas

9 O que significa IBAMA?

- A) Instituto Brasileiro do Meio Ambiente e dos Recursos Naturais Renováveis
- B) Instituto Brasileiro da Mata Atlântica
- C) Instituto Brasileiro do Verde e Amarelo
- D) Instituto Brasileiro da Flora e Fauna

Os royalties em 2017

Confira os valores pagos a algumas cidades da área de influência da Bacia de Santos até julho

Os royalties são os valores em dinheiro pagos mensalmente pelas empresas produtoras aos governos para ter direito à exploração. São uma compensação financeira paga à União, estados e municípios e, em alguns casos, esse pagamento pode significar um importante recurso aos cofres públicos.

Informações detalhadas sobre royalties e participações especiais, como valores pagos, as leis que regem a distribuição dos recursos e como são calculados, podem ser consultadas no site da Agência Nacional do Petróleo, Gás Natural e Biocombustíveis (www.anp.gov.br).

Confira os valores recebidos por algumas cidades da área de influência da Bacia de Santos nos primeiros setes meses de 2017.

Cidade	Royalties 2017 (até julho) Valores em R\$
Angra dos Reis (RJ)	39.470.876,04
Caraguatatuba (SP)	46.606.751,10
Iguape (SP)	12.797.699,60
Ilha Comprida (SP)	18.684.101,37
Ilhabela (SP)	129.733.531,13
Maricá (RJ)	167.441.452,03
Niterói (RJ)	142.763.462,80
Peruíbe (SP)	1.728.139,76
Rio de Janeiro (RJ)	54.464.375,64
São Sebastião (SP)	50.125.473,21
Ubatuba (SP)	1.251.515,74

O pré-sal
existe mesmo?

O que é uma
plataforma
de petróleo?

Como reduzir os
riscos ambientais?

Tire suas dúvidas sobre a Bacia de Santos. Acesse o site

www.comunicabaciadesantos.com.br

e conheça os projetos da Petrobras na sua região.

Expediente

O Informe Bacia de Santos é uma publicação da gerência de Comunicação e Marcas da Petrobras
:: Periodicidade semestral :: Endereço: Rua Marquês de Herval, nº 90 – 4º andar – Santos – SP
:: E-mail: comunica.uobs@petrobras.com.br :: Jornalista responsável: Lídia Nardi (MTB 38.048)
:: Redação e edição: Lídia Nardi :: Diagramação: Danusa Falcão :: Imagens: Banco de Imagens Petrobras.

0800 77 00 112

Fale com a Petrobras
Central de Atendimento à disposição
das comunidades

Anexo IV – Mailing Rio de Janeiro

Anexo IV - Mailing - Paraty

	Instituição	Endereço	CEP	Cidade	Estado	E-mail
1	Colônia de Pescadores Z-18 de Paraty	Rua José do Patrocínio, s/nº - Ilha das Cobras	CEP: 23970-000	Paraty	RJ	coloniaz18deparaty@hotmail.com
2	AMAPAR- Associação de Maricultores de Paraty	Rua Antônio de Oliveira Vidal, 210, Casa A, Chácara, Paraty/RJ	CEP: 23970-000	Paraty	RJ	
3	Instituto Ambiental Costa Verde	Rua do Corisco Km 4,5, Chácara do Sossego, Paraty/RJ	CEP: 23970-000	Paraty	RJ	
4	Verde Cidadania	Rua Espírito Santo, 35, Ilha das Cobras, Paraty/RJ	CEP: 23970-000	Paraty	RJ	thattanaduarte.adv@gmail.com
5	Paraty Viva	Condomínio Világio Colonial, Casa 4, Paraty/RJ	CEP: 26970-000	Paraty	RJ	contato@paratyviva.com.br
6	Grupo Ecológico Araçari	Rua das Sairas s/n, Combaré, Paraty/RJ	CEP: 23970-970	Paraty	RJ	
7	Associação Cairucu	rua Lorival Valentim dos Santos, nº 435, bairro Vila Colonial	23970-000	Paraty	RJ	daniel@cairucu.org.br info@cairucu.org.br
8	Secretaria de Meio Ambiente	Rua Sabiá, 03 - Caboré	23970-000	Paraty	RJ	c.ravanholi@gmail.com/ seduma.pmparaty@gmail.com
9	Associação de Moradores do Pouso da Cajaíba (ASMAPOCA)	Pouso da Cajaíba, s/nº, Zona Costeira, Cajaíba	23970-000	Paraty	RJ	temaculturacaicara@gmail.com
10	Associação de Moradores da Ilha do Araújo	Ilha do Araújo, s/nº, Ilha do Araújo	23970-000	Paraty	RJ	lalearte@hotmail.com
11	Secretaria de Saúde	Alameda Princesa Isabel, s/nº, Bairro Pontal	23970-000	Paraty	RJ	fernando.pedrolouro@yahoo.com.br
12	Secretaria de Habitação	Alameda Princesa Isabel, s/nº, Bairro Pontal	23970-000	Paraty	RJ	david.alencar@hotmail.com
13	Secretaria Executiva de Governo	Alameda Princesa Isabel, s/nº, Bairro Pontal	23970-000	Paraty	RJ	morenopmp@hotmail.com
14	Controladoria Geral	Alameda Princesa Isabel, s/nº, Bairro Pontal	23970-000	Paraty	RJ	morenopmp@hotmail.com
15	Secretaria de Guarda e Trânsito	Alameda Princesa Isabel, s/nº, Bairro Pontal	23970-000	Paraty	RJ	santosparaty@hotmail.com
16	Secretaria de Pesca e Agricultura	Rua da Floresta, 46	23970-000	Paraty	RJ	
17	Secretaria de Educação	Alameda Princesa Isabel, s/nº, Bairro Pontal	23970-000	Paraty	RJ	marcoparaty2008@hotmail.com
18	Secretaria de Finanças	Alameda Princesa Isabel, s/nº, Bairro Pontal	23970-000	Paraty	RJ	leonidasmparaty@hotmail.com / secfin@prefeituradeparaty.com.br
19	Secretaria de Administração	Alameda Princesa Isabel, s/nº, Bairro Pontal	23970-000	Paraty	RJ	renato.lacerda@prefeituradeparaty.com.br
20	Secretaria de Planejamento	Alameda Princesa Isabel, s/nº, Bairro Pontal	23970-000	Paraty	RJ	herato@viaparaty.com.br
21	Secretaria de Promoção Social	Alameda Princesa Isabel, s/nº, Bairro Pontal	23970-000	Paraty	RJ	cristinatrinidade13@gmail.com
22	Secretaria de Esporte e Lazer	Alameda Princesa Isabel, s/nº, Bairro Pontal	23970-000	Paraty	RJ	comgaparaty@bol.com.br
23	Secretaria de Turismo	Alameda Princesa Isabel, s/nº, Bairro Pontal	23970-000	Paraty	RJ	wladimirsectur@gmail.com
24	Secretaria de Cultura	Alameda Princesa Isabel, s/nº, Bairro Pontal	23970-000	Paraty	RJ	rscampinho@yahoo.com.br
25	Prefeitura Municipal de Paraty	Rua José Balbino da Silva, 142 - Bairro Pontal	23970-000	Paraty	RJ	
26	Câmara de Vereadores	Rua Dr. Samuel Costa, nº 23/25 - Centro Histórico	23970-000	Paraty	RJ	
30	Instituto Colibri	Estrada Paraty-Cunha, Km 4,5 - Ponte Branca	23970-000	Paraty	RJ	instituto@colibri.org.br / biblioteca@colibri.com.br
31	ONG Casa Azul	Rua João Ayres Martins, 14	23970-000	Paraty	RJ	faleconosco@casazul.org.br
32	ITAE Instituto Trilha da Arte & Educação	Rua José do Patrocínio, s/nº, Parque da Mangueira	23970-000	Paraty	RJ	secretaria@itaeparaty.org.br / 24.33712601
33	Associação dos Moradores de Campinho - AMOC	BR 101 - km 584 Quilombo Campinho da Independência	23970-000	Paraty	RJ	turismoquilombocampinho@gmail.com
34	Centro Cultural Sesc Paraty	rua Dona Geralda, 320 - Centro Histórico	23970-000	Paraty	RJ	mrego@sesc.com.br
35	Associação de barqueiros de Trindade (ABAT)	Rua Sobral Pinto, S/N Trindade	23970-000	Paraty	RJ	
36	APA de Cairucu	Rua Oito, casa 3, Portal das Artes	23970-000	Paraty	RJ	apa.cairucu@icmbio.gov.br
37	Conselho Gestor Mosaico Bocaina	Rua Oito, casa 3, Portal das Artes	23970-000	Paraty	RJ	lilian.hangae@icmbio.gov.br
38	Reserva Ecológica Estadual de Joatinga	Rua Domingos Gonçalves de Abreu, s/nº - Largo do Rosário, Centro Histórico	23970-000	Paraty	RJ	reservaioatinga@gmail.com
39	APA Municipal de Paraty	Rua Oito, casa 3, Portal das Artes	23970-001	Paraty	RJ	
40	ESEC DE TAMOIOS - ICMBIO	Rodovia BR 101 KM 531,5, Mambucaba	CEP: 23.970-000	Paraty	RJ	ADRIANA.GOMES@ICMBIO.GOV.BR

Envio do Boletim Digital

41	Sentinel Ambiental			Paraty	RJ	sentinelambiental.face@yahoo.com.br
42	Vila de Trindade			Paraty	RJ	robsonpescatrindade@hotmail.com
43	Ponta Negra			Paraty	RJ	tetecoremedios@gmail.com
44	Vila de Trindade		23970-000	Paraty	RJ	humberto.trindade@hotmail.com
45	Associação de Moradores de São Gonçalo		23970-000	Paraty	RJ	jacksilha@yahoo.com.br
46	Associação de Moradores do Saco do Mamanguá	Saco do Mamanguá	23970-000	Paraty	RJ	mamangua2012@hotmail.com
47	Associação de Moradores e Pescadores da Praia Grande		23970-000	Paraty	RJ	conquistaparaty@hotmail.com
48	Associação de Moradores de Tarituba - AMOT		23970-000	Paraty	RJ	adri.pacheco@hotmail.com
49	AMAPBC - Barra do Corumbé		23970-000	Paraty	RJ	amapbc@hotmail.com
50	Associação de Moradores de Ponta Grossa		23970-000	Paraty	RJ	pontagrossa300@hotmail.com

Anexo IV - Mailing - Angra dos Reis

Instituição	Endereço	CEP	Cidade	Estado	E-mail
1 Colônia de Pescadores Empregados e Artesanais Trabalhadores na Pesca de Rio Claro e Angra dos Reis - Z- 17	Av. Almirante Júlio César de Noronha, 241 - São Bento	CEP: 23900-010	Angra dos Reis	RJ	
2 SIMPPFEBIG - Sindicato dos Produtores de Pesca da Baía da Ilha Grande	Rua Poeta Brasil dos Reis, 189 sala B - Praia do Anil. Angra dos Reis/RJ	CEP: 23904-020	Angra dos Reis	RJ	
3 União dos Pescadores da Sapinhatura I	AV CARAVELAS - S/N - PRAIA DA CHACARA	23 900-000	Angra dos Reis	RJ	
4 Associação de Moradores e Pescadores da Sapinhatura	Rua 9, 172 - Sapinhatura I	23910-000	Angra dos Reis	RJ	
5 PROPESCAR - Cooperativa de Produtores da Pesca de Angra dos Reis	Cais Santa Luzia - Centro - Angra dos Reis/RJ	CEP: 23900-570	Angra dos Reis	RJ	propesca@uol.com.br
6 AMBIG - Associação de Maricultores da Baía da Ilha Grande	Rua José Sebastião, 60 -Marinas- Angra dos Reis	CEP: 23907-250	Angra dos Reis	RJ	
7 COOPEMAR - Cooperativa de Maricultores de Angra Dos Reis	Rua José Sebastião, 60 - Marinas- Angra dos Reis.	CEP: 23907-250	Angra dos Reis	RJ	
8 Associação dos Meios de Hospedagem da Ilha Grande (AMHIG)	Rua da Praia, Vila do Abraão, Ilha Grande/RJ	CEP: 23943-535	Angra dos Reis	RJ	amhigangrade@gmail.com
9 Sociedade Angrense de Proteção Ecológica - SAPE	Rua Honório Lima, 48, 2º Andar, Centro	23900-211	Angra dos Reis	RJ	sape.angra@terra.com.br
10 Instituto de Ecodesenvolvimento da Baía da Ilha Grande (IEB)	Rua Eap, 01 - Vila Petróbras, Jacuecanga	CEP: 23915-010	Angra dos Reis	RJ	contato@iedbig.org.br
11 Brigada Mirim Ecológica da Ilha Grande	Av. Beira Mar, 13, Vila do Abraão, Ilha Grande	23911-000	Angra dos Reis	RJ	contato@brigadamirim.org.br
12 Escritório Regional do Ibama em Angra dos Reis	Rua P. 538 - Parque das Palmeiras, Angra dos Reis - RJ	23900-970	Angra dos Reis	RJ	luis-felipe.silva@ibama.gov.br
13 Comitê de Bacia da Região Hidrográfica da Baía de Ilha Grande	Av. Luigi Amêndola, 236, Parque das Palmeiras, Angra dos Reis - RJ	23906-825	Angra dos Reis	RJ	cbhbig@gmail.com
14 Secretaria de Meio Ambiente e Desenvolvimento Urbano de Angra dos Reis - RJ	Rua do Comércio, 17, centro	23900-560	Angra dos Reis	RJ	sma@angra.rj.gov.br
15 Secretaria Municipal de Pesca e Aquicultura de Angra dos Reis - RJ	Calçadão Nelycr Bitencourt Cabral, 189 B - Coronel Carvalho	23900-315	Angra dos Reis	RJ	agricultura.pesca@angra.rj.gov.br
16 Associação de Moradores da Vila Velha	Estrada Vereador Benedito Adelino, 5550	23909-300	Angra dos Reis	RJ	
17 Associação de Amigos e Moradores de Monsuaba (AMAM)	Rua Padre Antonio Muller, 338, Monsuaba	23916-090	Angra dos Reis	RJ	
18 Associação Profissional dos pescadores de Angra dos Reis	R DA CONQUISTA, 15. APTO 1 - PARQUE MAMBUCABA	23 954-370	Angra dos Reis	RJ	
19 Associação de moradores e amigos de Mambucaba	Rua do Comércio, 548	23900-000	Angra dos Reis	RJ	
20 Quilombo de Santa Rita do Bracuí	Estrada Santa Rita, 1 - Bracuí	23943-600	Angra dos Reis	RJ	marilda.quilombo@hotmail.com
21 Sede da Associação de Produtores Rurais do Vale do Mambucaba (APRVM)	Rua Juscelino Kubitschek, 240	23954-070	Angra dos Reis	RJ	
22 Secretaria de Assistência Social e Direitos Humanos	Praça Guarda Mário Greenhalgh, s/n - São Bento	23900-240	Angra dos Reis	RJ	sas@angra.rj.gov.br
23 Administração e Desenvolvimento de Pessoal	Praça Nilo Pecanha, 186 - Centro	23900-260	Angra dos Reis	RJ	sad@angra.rj.gov.br
24 Prefeitura Municipal de Angra dos Reis	Rua Nilo Pecanha, 186 - Centro	23900-000	Angra dos Reis	RJ	comunicacao@angra.rj.gov.br
25 Secretaria de Atividades Econômicas	Av. J. Maria, 104 - sala 202 - Centro	23900-504	Angra dos Reis	RJ	sae@angra.rj.gov.br
26 Secretaria de Controladoria Geral	Rua Quaresma Júnior, 21 - Centro	23900-290	Angra dos Reis	RJ	controladoria@angra.rj.gov.br
27 Secretaria Municipal de Educação, Ciência e Tecnologia	Rua Marques de Tamandaré, 116 - Centro	23900-070	Angra dos Reis	RJ	sec.gab@angra.rj.gov.br
28 Secretaria Municipal de Esporte e Lazer	Rua do Comércio, nº 301 - 2º andar	23900-567	Angra dos Reis	RJ	sel.adm@angra.rj.gov.br
29 Secretaria Municipal de Fazenda	Praça Nilo Pecanha, 186 - Centro	23900-260	Angra dos Reis	RJ	sfa@angra.rj.gov.br
30 Secretaria de Governo	Praça Nilo Pecanha, 186 - Centro	23900-260	Angra dos Reis	RJ	comunicacao@angra.rj.gov.br
31 Secretaria Municipal de Meio Ambiente	Rua do Comércio, 17 - Centro	23903-560	Angra dos Reis	RJ	meioambiente@angra.rj.gov.br
32 Secretaria Municipal de Obras e Serviços Públicos	Rua do Comércio, 71/75 - Centro	23900-563	Angra dos Reis	RJ	soh@angra.rj.gov.br
33 Secretaria Municipal de Pesca e Aquicultura	Rua Almirante Júlio César de Noronha, 317 - São Bento	23900-010	Angra dos Reis	RJ	spa@angra.rj.gov.br
34 Procuradoria Geral	Rua Quaresma Júnior, 21 - 1º/4º andares - Centro	23900-290	Angra dos Reis	RJ	pgm.assessoria@angra.rj.gov.br
35 Secretaria Especial de Defesa Civil e Trânsito	Av. Júlio César de Noronha, 271 - São Bento	23900-010	Angra dos Reis	RJ	relacoespublicasdc@angra.rj.gov.br
36 Câmara Municipal de Angra dos Reis	Rua Dr. Bastos nº 12 - Centro	23 900-080	Angra dos Reis	RJ	
37 ESEC Tamoios - ICMBIO / Angra dos Reis	Av. Francisco Magalhães de Castro, 1120 - Caixa Postal 12 - Parque Mambucaba	23954-210	Angra dos Reis	RJ	
38 Ministério Público Federal (6ª Câmara - RJ) PRM - Angra dos Reis/RJ	Av. Juiz Orlando Caldeiras, 42 - Parque das Palmeiras	23906-470	Angra dos Reis	RJ	felipebogado@mpf.mp.br / monique@mpf.mp.br
39 Parque Estadual da Ilha Grande	Av. Beira Mar, s/nº - Vila do Abraão - Ilha Grande	23968-000	Angra dos Reis	RJ	secretaria.pesq@gmail.com
40 ReBio Praia do Sul - Ilha Grande	Av. Beira Mar, s/nº - Vila do Abraão - Ilha Grande	23968-001	Angra dos Reis	RJ	secretaria.pesq@gmail.com
41 Reserva de Desenvolvimento Sustentável do Aventureiro - RDS	Av. Nacib Monteiro de Queiroz, s/n - Vila do Abraão - Ilha Grande	23960-000	Angra dos Reis	RJ	
42 INEA - Superintendência Regional Baía da Ilha Grande	Av. Luigi Amêndola, 236 - Parque das Palmeiras	23906-435	Angra dos Reis	RJ	subpqi@inea.rj.gov.br
43 Mosaico Bocaina	Av. Luigi Amêndola, 236 - Parque das Palmeiras	23906-825	Angra dos Reis	RJ	mosaico.bocaina.sec.executiva@gmail.com secretaria@mosaicobocaina.org.br
44 Escritório FIPERJ Regional Costa Verde	Rua do Comércio, 10 - sobreloja - Centro	23909-560	Angra dos Reis	RJ	costaverde.fiperj@gmail.com

Envio do Boletim Digital

45 Associação de Moradores do Bananal (AMB)			Angra dos Reis	RJ	pousadadopreto@yahoo.com.br
46 Associação de Moradores de Matarij			Angra dos Reis	RJ	amanda_hadama@hotmail.com
47 Associação de Moradores de Araçatiba (AMA)			Angra dos Reis	RJ	bene@redsolidaria.com.br
48 Associação de Moradores de Aventureiro (AMA)			Angra dos Reis	RJ	neuseli1921@gmail.com
49 Enseada das Estrelas/Saco do Céu - liderança informal			Angra dos Reis	RJ	ilmadeara@terra.com
50 OSIG - Organização para a Sustentabilidade da Ilha Grande			Angra dos Reis	RJ	osig2010@gmail.com

Anexo IV - Mailing - Mangaratiba						
	Instituição	Endereço	CEP	Cidade	Estado	E-mail
1	Colônia dos Pescadores Z-16 de Mangaratiba	R Manoel Valentim de Siqueira, 218, Itacuruçá, Mangaratiba/RJ	CEP: 23860-000	Mangaratiba	RJ	coloniadepescadoresz16@gmail.com
2	Associação dos Barqueiros de Itacuruçá – ABIT	Rua Orlandina, 29, ap 08 - Itacuruçá	CEP: 23860-000	Mangaratiba	RJ	
3	AMAR - Associação de Maricultores e Pescadores de Mangaratiba	Estrada RJ-14, nº 2606 – Morro do Cristo – Mangaratiba/RJ	CEP: 23860-000	Mangaratiba	RJ	
4	Viva Terra	Av. 7 de Setembro, 44, Muriki, Mangaratiba	CEP: 23860-000	Mangaratiba	RJ	
5	Prefeitura Municipal de Mangaratiba	Praça Robert Simões, nº 92 - Centro	23860-000	Mangaratiba	RJ	
6	Secretaria de Administração	Praça Robert Simões, nº 92 - Centro	CEP 23860-000	Mangaratiba	RJ	nelson.bertho@mangaratiba.rj.gov.br
7	Secretaria de Assistência Social e Direitos Humanos	Praça Robert Simões, nº 92 - Centro	CEP 23860-000	Mangaratiba	RJ	paula.azevedo@mangaratiba.rj.gov.br
8	Secretaria de Comunicação Social	Praça Robert Simões, nº 92 - Centro	CEP 23860-000	Mangaratiba	RJ	roberto@mangaratiba.rj.gov.br
9	Controladoria Geral do Município	Praça Robert Simões, nº 92 - Centro	CEP 23860-000	Mangaratiba	RJ	luizcarlos.goncalves@mangaratiba.rj.gov.br
10	Secretaria Municipal de Ciência e Tecnologia, Trabalho e Inovação	Praça Robert Simões, nº 92 - Centro	CEP 23860-000	Mangaratiba	RJ	
11	Secretaria de Defesa Civil	Praça Robert Simões, nº 92 - Centro	CEP 23860-000	Mangaratiba	RJ	alexsandro.fernandes@mangaratiba.rj.gov.br
12	Secretaria de Educação	Praça Robert Simões, nº 92 - Centro	CEP 23860-000	Mangaratiba	RJ	meyremaria.gabino@mangaratiba.rj.gov.br
13	Secretaria de Esporte e Lazer	Praça Robert Simões, nº 92 - Centro	CEP 23860-000	Mangaratiba	RJ	hugo.satyro@mangaratiba.rj.gov.br
14	Secretaria de Fazenda	Praça Robert Simões, nº 92 - Centro	CEP 23860-000	Mangaratiba	RJ	valeria.gumao@mangaratiba.rj.gov.br
15	Secretaria de Finanças	Praça Robert Simões, nº 92 - Centro	CEP 23860-000	Mangaratiba	RJ	
16	Gabinete do Prefeito	Praça Robert Simões, nº 92 - Centro	CEP 23860-000	Mangaratiba	RJ	mariavirginia.bertho@mangaratiba.rj.gov.br
17	Secretaria de Governo	Praça Robert Simões, nº 92 - Centro	CEP 23860-000	Mangaratiba	RJ	edison.noqueira@mangaratiba.rj.gov.br
18	Secretaria de Integração Governamental	Praça Robert Simões, nº 92 - Centro	CEP 23860-000	Mangaratiba	RJ	humberto.vaz@mangaratiba.rj.gov.br
19	Secretaria de Meio Ambiente	Praça Robert Simões, nº 92 - Centro	23860-000	Mangaratiba	RJ	meioambiente@mangaratiba.rj.gov.br
20	Secretaria Municipal de Agricultura e Pesca	Praça Robert Simões, nº 92 - Centro	23860-000	Mangaratiba	RJ	agricultuaraesca@mangaratiba.rj.gov.br
21	Secretaria Municipal de Obras, Urbanismo, Serviços Públicos e Transportes	Praça Robert Simões, nº 92 - Centro	CEP 23860-000	Mangaratiba	RJ	edmilson.ferreira@mangaratiba.rj.gov.br
22	Secretaria de Planejamento	Praça Robert Simões, nº 92 - Centro	CEP 23860-000	Mangaratiba	RJ	marcia.moreira@mangaratiba.rj.gov.br
23	Procuradoria Geral do Município	Praça Robert Simões, nº 92 - Centro	CEP 23860-000	Mangaratiba	RJ	leone.algeballe@mangaratiba.rj.gov.br
24	Secretaria de Saúde	Praça Robert Simões, nº 92 - Centro	CEP 23860-000	Mangaratiba	RJ	sergio.rabnovicci@mangaratiba.rj.gov.br
25	Secretaria Municipal de Segurança e Ordem Pública	Praça Robert Simões, nº 92 - Centro	CEP 23860-000	Mangaratiba	RJ	sidneyferreira@mangaratiba.rj.gov.br
26	Secretaria de Trânsito	Praça Robert Simões, nº 92 - Centro	CEP 23860-000	Mangaratiba	RJ	joao Luiz.vasconcelos@mangaratiba.rj.gov.br
27	Secretaria de Turismo e Eventos	Praça Robert Simões, nº 92 - Centro	CEP 23860-000	Mangaratiba	RJ	roberto@mangaratiba.rj.gov.br
28	Câmara de Vereadores	Travessa Vereador Vivaldo Eloy da Silva Passos, s/nº - Centro		Mangaratiba	RJ	contato@cm Mangaratiba.rj.gov.br
29	Vereador Alan Campos da Costa	Travessa Vereador Vivaldo Eloy da Silva Passos, s/nº - Centro	Cep: 23860-000	Mangaratiba	RJ	ver.alanbombelero@cm Mangaratiba.rj.gov.br
30	Vereadora Cecilia Cabral	Travessa Vereador Vivaldo Eloy da Silva Passos, s/nº - Centro	Cep: 23860-000	Mangaratiba	RJ	ver.ceciliacabral@cm Mangaratiba.rj.gov.br
31	Vereador Pedro Bertho Jorge Vaz	Travessa Vereador Vivaldo Eloy da Silva Passos, s/nº - Centro	Cep: 23860-000	Mangaratiba	RJ	ver.pedrocabral@cm Mangaratiba.rj.gov.br
32	Vereador Eduardo Ferreira Jordão	Travessa Vereador Vivaldo Eloy da Silva Passos, s/nº - Centro	Cep: 23860-000	Mangaratiba	RJ	ver.eduardojordao@cm Mangaratiba.rj.gov.br
33	Vereador Rodrigo Santos Bondim	Travessa Vereador Vivaldo Eloy da Silva Passos, s/nº - Centro	Cep: 23860-000	Mangaratiba	RJ	ver.rodrigobondim@cm Mangaratiba.rj.gov.br
34	Vereador Alcimar Moreira de Carvalho	Travessa Vereador Vivaldo Eloy da Silva Passos, s/nº - Centro	Cep: 23860-000	Mangaratiba	RJ	ver.chicadallha@cm Mangaratiba.rj.gov.br
35	Vereador André de Mello Costa	Travessa Vereador Vivaldo Eloy da Silva Passos, s/nº - Centro	Cep: 23860-000	Mangaratiba	RJ	ver.andrebanana@cm Mangaratiba.rj.gov.br
36	Vereador Carlos Alberto Ferreira Graçano	Travessa Vereador Vivaldo Eloy da Silva Passos, s/nº - Centro	Cep: 23860-000	Mangaratiba	RJ	ver.charles@cm Mangaratiba.rj.gov.br
37	Vereador José Maria de Pinho	Travessa Vereador Vivaldo Eloy da Silva Passos, s/nº - Centro	Cep: 23860-000	Mangaratiba	RJ	ver.zemaria@cm Mangaratiba.rj.gov.br
38	Vereador José Luiz Figueiredo Freijanes	Travessa Vereador Vivaldo Eloy da Silva Passos, s/nº - Centro	Cep: 23860-000	Mangaratiba	RJ	ver.joseluizdoposto@cm Mangaratiba.rj.gov.br
39	Vereador Vítor Lenório Santos	Travessa Vereador Vivaldo Eloy da Silva Passos, s/nº - Centro	Cep: 23860-000	Mangaratiba	RJ	ver.vitinho@cm Mangaratiba.rj.gov.br
40	ASSOCIAÇÃO COMERCIAL, INDUSTRIAL E AGROPASTORIL DO MUNICÍPIO DE MANGARATIBA	Rua XV de Novembro, 51 A - 2º andar - Centro		Mangaratiba	RJ	aciapmangaratiba@oi.com.br
41	ASSOCIAÇÃO DOS MARICULTORES DE MANGARATIBA	Estrada RJ-14, 260-B, Morro do Cristo - Centro	CEP 23.860-000	Mangaratiba	RJ	misemap@ig.com.br
42	Colônia de Pescadores Z-16	R Manoel Valentim de Siqueira, 218, Itacuruçá	CEP: 23860-000	Mangaratiba	RJ	coloniadepescadoresz16@gmail.com
43	Associação dos Maricultores do Litoral Sul do Rio de Janeiro - AMALIS	R 11 DE Junho, 293 - Bairro Muriqui	CEP 23.870-000	Mangaratiba	RJ	amalisrj@yahoo.com.br
44	Associação dos pescadores maricultores e lazer do Sahy - ASSOPESCA	RJ 014 - Quiosque Nº 03 Praia do sahy	CEP 23.870-000	Mangaratiba	RJ	assopesca.sahy@gmail.com
45	APA Tamoiós	Estrada da Cachoeira, s/n - Rodovia Rio-Santos - Km 423 - Vale do Rio Sahi	23860-000	Mangaratiba	RJ	
46	Associação de pescadores e marisqueiros de Muriqui	Rua Rio de Janeiro 250 - Muriqui	23860-000	Mangaratiba	RJ	
Envio do Boletim Digital						
47	Colônia de Pescadores Z-14			Mangaratiba	RJ	coloniadepescadoresz14@yahoo.com.br

Anexo IV - Mailing - Itaguaí

Instituição	Endereço	CEP	Cidade	Estado	Email
1 APLIM- Associação de Pescadores e Lavradores da Ilha da Madeira - Itaguaí	Estrada Joaquim Fernandes, 349 - Ilha da Madeira	23821-450	Itaguaí	RJ	
2 AMACOR- Associação de Marisqueiras de Coroa Grande - Itaguaí	Rua Antônio Martins, 11, Coroa Grande	23821-970	Itaguaí	RJ	
3 APAIM- Associação de Pescadores Artesanais da Ilha da Madeira	Rua Joaquim Fernandes, s/nº- Ilha da Madeira	23860-000	Itaguaí	RJ	
4 AMCOVERI- Associação dos Maricultores da Costa Verde	Av. Beira Mar, 1967 - Vila Geni	23821-310	Itaguaí	RJ	
5 Secretaria Municipal de Meio Ambiente de Itaguaí	Estrada do Trapiche, 164 - Área da Expo, Centro	23812-380	Itaguaí	RJ	sm_melambiente@itaguaí.rj.gov.br
6 Prefeito de Itaguaí	Rua General Bocaiúva, 636 – Centro	23815-310	Itaguaí	RJ	felipeantunes.gabinete@itaguaí.rj.gov.br
7 Vice-prefeito de Itaguaí	Rua General Bocaiúva, 636 – Centro	23815-310	Itaguaí	RJ	felipeantunes.gabinete@itaguaí.rj.gov.br
8 Secretaria de Gabinete	Rua General Bocaiúva, 636 – Centro	23815-310	Itaguaí	RJ	felipeantunes.gabinete@itaguaí.rj.gov.br
9 Procuradoria Geral	Rua General Bocaiúva, 636 – Centro	23815-310	Itaguaí	RJ	pgm@itaguaí.rj.gov.br
10 Secretaria de Administração	Rua General Bocaiúva, 636 – Centro	23815-310	Itaguaí	RJ	secadministracao@itaguaí.rj.gov.br
11 Secretaria de Agricultura e Abastecimento	Estrada do Trapiche, 164 – Área da Expo – Centro	23812-380	Itaguaí	RJ	sm.agriculturaeabastecimento@itaguaí.rj.gov.br
12 Secretaria de Assuntos Extraordinários	Rua General Bocaiúva, 636 – Centro	23815-310	Itaguaí	RJ	sm_assuntos@itaguaí.rj.gov.br
13 Secretaria de Assistência Social	Av. Prefeito Isoldackson Cruz de Brito, 18.745, Vila Margarida	23825-840	Itaguaí	RJ	sm_assistenciaocial@itaguaí.rj.gov.br
14 Secretaria de Atos Negociais	Rua General Bocaiúva, 636 – Centro	23815-310	Itaguaí	RJ	sm.atosnegociais@itaguaí.rj.gov.br
15 Secretaria de Comunicação Social	Rua General Bocaiúva, 636 – Centro	23815-310	Itaguaí	RJ	secomitagua@gmail.com
16 Secretaria de Desenvolvimento Econômico	Rua General Bocaiúva, 636 – Centro	23815-310	Itaguaí	RJ	sm.desen.economico@itaguaí.rj.gov.br
17 Secretaria Educação e Cultura	Av. Prefeito Isoldackson Cruz de Brito, 18.745, Vila Margarida	23825-840	Itaguaí	RJ	sm.educacao@itaguaí.rj.gov.br
18 Secretaria de Esporte e Lazer	Rua General Bocaiúva, 607 – Centro	23815-310	Itaguaí	RJ	sm.esportese lazer@itaguaí.rj.gov.br
19 Secretaria de Fazenda	Rua General Bocaiúva, 636 – Centro	23815-310	Itaguaí	RJ	sm.financas@itaguaí.rj.gov.br
20 Secretaria de Governo	Rua General Bocaiúva, 636 – Centro	23815-310	Itaguaí	RJ	sm.governo@itaguaí.rj.gov.br
21 Secretaria de Obras e Urbanismo	Rua General Bocaiúva, 636 – Centro	23815-310	Itaguaí	RJ	sm.obras@itaguaí.rj.gov.br
22 Secretaria de Ordem Pública	Rua General Bocaiúva, 636 – Centro	23815-310	Itaguaí	RJ	sm.seguranca@itaguaí.rj.gov.br
23 Secretaria de Assuntos Portuários e Marítimos	Rua General Bocaiúva, 880, 3º Andar, salas 305 à 308	23815-310	Itaguaí	RJ	seport@itaguaí.rj.gov.br
24 Secretaria de Planejamento e Captação de Recursos	Rua General Bocaiúva, 636 – Centro	23815-310	Itaguaí	RJ	sm.planejamento@itaguaí.rj.gov.br planejamentogera@itaguaí.rj.gov.br
25 Secretaria Saúde e Defesa Civil	Av. Prefeito Isoldackson Cruz de Brito, 18.745 – 3º Andar, Vila Margarida	23825-840	Itaguaí	RJ	sm.saude@itaguaí.rj.gov.br
26 Secretaria de Transportes e Trânsito	Rua Deputado Otávio Cabral, 216 – Bairro Progresso	23810-301	Itaguaí	RJ	sm.transportes@itaguaí.rj.gov.br
27 Secretaria de Turismo e Eventos	Rua General Bocaiúva, 636 – Centro	23815-310	Itaguaí	RJ	sm.turismo@itaguaí.rj.gov.br comitadocamaraitaguaí.rj.gov.br vereadornisanor@camaraitaguaí.rj.gov.br vereadordrmarquinho@camaraitaguaí.rj.gov.br vereadoramihan@camaraitaguaí.rj.gov.br vereadorvicente@camaraitaguaí.rj.gov.br vereadoromel@camaraitaguaí.rj.gov.br vereadorkifer@camaraitaguaí.rj.gov.br vereadorabelardinho@camaraitaguaí.rj.gov.br vereadorzenildo@camaraitaguaí.rj.gov.br vereadorjailson@camaraitaguaí.rj.gov.br vereadorjorginho@camaraitaguaí.rj.gov.br vereadormiguel@camaraitaguaí.rj.gov.br vereadorperneta@camaraitaguaí.rj.gov.br vereadorrobberlino@camaraitaguaí.rj.gov.br vereadorsilascabral@camaraitaguaí.rj.gov.br vereadorwilliancezar@camaraitaguaí.rj.gov.br vereadorzedomingos@camaraitaguaí.rj.gov.br vereadorzee@camaraitaguaí.rj.gov.br
28 Câmara Municipal de Itaguaí	Rua Amélia Louzada, nº277 - centro	23815-180	Itaguaí	RJ	

Anexo IV - Mailing - Rio de Janeiro

	Instituição	Endereço	CEP	Cidade	Estado	E-mail
1	Associação Homens do Mar da Baía de Guanabara - Ahomar	Avenida do Imperador, 41 Praia do Imperador (Guia de Pacobaíba)	25.930-000	Magé	RJ	associacahomensdomar.ahomar@gmail.com
2	Colônia de Pescadores Z-15 (Praia de Sepetiba / Rio de Janeiro)	Estrada de Sepetiba, 1886, Sepetiba	CEP: 23545-010	Rio de Janeiro	RJ	
3	Colônia de Pescadores Z-14 (Pedra de Guaratiba / Rio de Janeiro)	Rua Barros de Alarcão, 401, Pedra de Guaratiba	CEP: 023027-340	Rio de Janeiro	RJ	coloniadepescadoresz14@yahoo.com.br
4	Colônia de Pescadores Z-13 (Copacabana / Rio de Janeiro)	Av. Atlântica, s/nº, Posto 06, Copacabana	CEP: 22010-000	Rio de Janeiro	RJ	coloniaz13@oi.com.br
5	Colônia de Pescadores Z-11 (Ramos / Rio de Janeiro)	Av. Brasil, 8666, Ramos	CEP: 21030-001	Rio de Janeiro	RJ	coloniapescadoresz11@bol.com.br
6	Colônia de Pescadores Z-10 (Ilha do Governador / Rio de Janeiro)	Rua do Rio Jequiá s/n Cacuía, Ilha do Governador	CEP: 21930-160	Rio de Janeiro	RJ	coloniaz10@oi.com.br
7	Colônia de Pescadores Z-12 (Caju / Rio de Janeiro)	Rua Carlos Seidl, 910, Caju	CEP: 20931-005	Rio de Janeiro	RJ	
8	Cooperativa Mista dos Pescadores da Colônia Caju	Rua Carlos Seidl, 910, Caju	CEP: 20931-005	Rio de Janeiro	RJ	
9	Cooperativa de Pescadores de Marçílio Dias Ltda - MARCOOP	Av. Lobo Junior, 02, Penha Circular	CEP: 021020-124	Rio de Janeiro	RJ	
11	Centro Comunitário da Praia da Luz e Adjacências	Rua Sabará, 48 - Praia da Luz	CEP: 24471-520	São Gonçalo	RJ	
12	Associação dos Pescadores Livres do Gradim - APELGA	Rua Cruzeiro do Sul, 05	CEP: 24430-620	São Gonçalo	RJ	
13	Instituto Brasileiro de Análises Sociais e Econômicas - IBASE	Rua Senador Dantas, 02 - 2º andar - Centro	CEP: 20040-916	Rio de Janeiro	RJ	
14	Academia Brasileira de Meio Ambiente - ABMA	Av. Nª Sª Copacabana, 1246, apto. 605	CEP: 20270-010	Rio de Janeiro	RJ	
15	Assessoria e Serviços a Projetos em Agricultura Alternativa - AS-PTA	Rua da Palmeiras, 90, 3 andar Botafogo	CEP: 22270-070	Rio de Janeiro	RJ	aspta@aspta.org.br, silvio@aspta.org.br
16	Associação Organização da Sociedade Civil de Interesse Público	Rua Dias da Rocha, 20/305, Copacabana	CEP: 22051-020	Rio de Janeiro	RJ	falecoscosco@omabrazil.org.br, nelsonreis@yahoo.com.br
17	Mobilidade e Ambiente Brasil - OMA-BRASIL	Rua Dias da Rocha, 20/305, Copacabana	CEP: 22051-020	Rio de Janeiro	RJ	eco@ecomarapendi.org.br, suporte@ecomarapendi.org.br
18	Associação Projeto de Marapendi - ECOMARAPENDI	Rua Miranda Valverde, 118 casa 101, Botafogo	CEP: 22281-000	Rio de Janeiro	RJ	eco@ecomarapendi.org.br, suporte@ecomarapendi.org.br
19	Associação Água Marinha	Av. Presidente Antônio Carlos, 54 sala 504, centro	CEP: 20020-010	Rio de Janeiro	RJ	aguamarinha.org@gmail.com / ambiente@aguamarinha.org
20	BICUDA - Associação em Defesa da Qualidade de Vida, do Meio Ambiente e do Patrimônio Histórico - Bicuda Ecológica	Av. Ministro Edgard Romero, 896, sala 303, Vaz Lobo	CEP: 21361-140	Rio de Janeiro	RJ	bicuda@bicuda.org.br, carlos.osorio@oi.com.br
22	Federação de Órgãos para Assistência Social e Educacional - FASE	Rua das Palmeiras, 90, Botafogo	CEP: 22270-070	Rio de Janeiro	RJ	fase@fase.org.br, zreznik@fase.org.br
23	Floresta Brasil	Rua Barão da Torre 299, Compl. C-01, Ipanema	CEP: 22411-001	Rio de Janeiro	RJ	falecoscosco@florestabrasil.org.br
24	Instituto de Estudos Socioambientais Convergência - IESA	Praça Mahatma Gandhi, 02 sala 1113	CEP: 20031-908	Rio de Janeiro	RJ	convergencia@convergencia.org.br
25	Instituto de Pesquisas Avançadas em Economia e Meio Ambiente - Instituto Ipanema	Rua Serafim Valandro 6/304, Botafogo	CEP: 22260-110	Rio de Janeiro	RJ	ipanema@institutoipanema.net / jaimebnetno@institutoipanema.net
26	Instituto de Pesquisas e Conservação da Biodiversidade dos Biomas Brasileiros - Instituto Biomas	Rua Sonia Angel Jones 5, Recreio dos Bandeirantes	CEP: 22785-470	Rio de Janeiro	RJ	
27	Instituto Acquatung	Rua do Russel, 300/401, Glória	CEP 22210-010	Rio de Janeiro	RJ	instagua@uol.com.br
28	Instituto do Desenvolvimento e de Gerenciamento do Meio Ambiente - HABITAT - IMAH	Rua Alcindo Guanabara 24, sala 1503 - Parte, Centro	CEP: 20031-130	Rio de Janeiro	RJ	daviesfreitas@uol.com.br, helena@institutoipanema.net
29	Instituto Nacional de Intercâmbio Social - INIS	Rua Aimoré, 13, sala 201 e 202, Penha	CEP: 21070-230	Rio de Janeiro	RJ	inis.org@oi.com.br
30	Instituto Walden-Tempo, Homem e Natureza	Rua Císis, 34 - Rio Comprido	CEP: 20261-140	Rio de Janeiro	RJ	jalmota@ig.com.br, bcpenna@br.inter.net
31	Associação Defensores da Terra	Rua Senador Dantas, nº 84, sala 1211 - centro	CEP: 20031-201	Rio de Janeiro	RJ	delferra@veloxmail.com.br
32	Instituto D'itá Ko'terá	Rua General Lobato Filho, 195/202, bloco 02	CEP: 22620-370	Rio de Janeiro	RJ	
33	IDACO - Instituto de Desenvolvimento e Ação Comunitária	R. Visc. de Inhaúma, 134, SALA 529 - Centro	CEP: 20091-007	Rio de Janeiro	RJ	idaco@idaco.org.br
34	Projeto Maqua - UERJ - Departamento de Oceanografia	Rua São Francisco Xavier, 524, Pavilhão João Lyra Filho	CEP 20550-900	Rio de Janeiro	RJ	
35	Colônia de Pescadores de Magé (Z-09)	Av. Roberto Silveira, 2351 - Bairro: Praia de Glória	CEP: 25930-000	Magé	RJ	
36	Associação Brasil de Ecologia - ABE	Rua Dr. Samuel Costa, nº 23/25 - Centro Histórico	CEP 20.050-004	Rio de Janeiro	RJ	abe-ecologia@hotmail.com
37	Associação de Serviços Ambientais - ASA	Avenida Rio Branco, 177, 12º andar	20040-003	Rio de Janeiro	RJ	
38	Instituto de Estudos da Religião - ISER	Ladeira da Glória, 99 - Parte - Glória	CEP: 22211-120	Rio de Janeiro	RJ	iser@iser.org.br
39	Fundação Flora de Apoio a Botânica	Rua Jardim Botânico, 920 - Torre - Jardim Botânico	22461-002	Rio de Janeiro	RJ	
40	Capitania dos Portos do Rio de Janeiro	Rua Alfred Agache, s/n, centro	20021-000	Rio de Janeiro	RJ	
41	Procuradoria da República do Estado do Rio de Janeiro	Av. Nilo Peçanha, 31, centro	20020-100	Rio de Janeiro	RJ	
42	Diretoria de Licenciamento Ambiental do Instituto Estadual do Ambiente (INEA)	Rua Sacadura Cabral, 103 - 9 andar - Saúde	20081-261	Rio de Janeiro	RJ	
43	Diretoria de Biodiversidade e Áreas Protegidas do Instituto Estadual do Ambiente (INEA)	Av. Venezuela, 110, Praça Maua	20081-312	Rio de Janeiro	RJ	
44	Secretaria de Estado do Ambiente do Rio de Janeiro (SEA)	Av. Venezuela, 110, 5 andar, centro	20081-312	Rio de Janeiro	RJ	
45	Secretaria Municipal de Meio Ambiente do Rio de Janeiro	Rua Afonso Cavalcanti, 455, 12 andar, sala 1271, Cidade Nova	20211-110	Rio de Janeiro	RJ	smac.ascom@yahoo.com.br / danieli.raja@gmail.com
46	Sindicato dos Petroleiros do Estado do Rio de Janeiro (SINDPETRO-RJ)	Av. Passos, 34, Centro	20531-074	Rio de Janeiro	RJ	
47	Superintendência do Ibama no Rio de Janeiro	Praça XV de Novembro, 42 - 10 andar - Centro	20010-010	Rio de Janeiro	RJ	
48	Coordenação Geral de Petróleo e Gás (CGPEG/DILIC/IBAMA)	Praça XV de Novembro, 42 - 12 andar - centro - Rio de Janeiro - RJ	20010-010	Rio de Janeiro	RJ	
49	Superintendência de Desenvolvimento de Produção da Agência Nacional do Petróleo, Gás Natural e Biocombustíveis (SDP/ANP)	Av. Rio Branco, 65 - 19 andar - Centro	20090-004	Rio de Janeiro	RJ	
50	Superintendência de Segurança Operacional e Meio Ambiente da Agência Nacional do Petróleo, Gás Natural e Biocombustíveis (SSM/ANP)	Av. Rio Branco, 65 - 18 andar - centro	20090-004	Rio de Janeiro	RJ	
51	Superintendência de Segurança do Tráfego Aquaviário da Diretoria dos Portos e Costas da Marinha do Brasil (STA/DPC)	Rua Teófilo Otoni, 4, Centro	20090-070	Rio de Janeiro	RJ	
52	Superintendência do Meio Ambiente da Diretoria de Portos e Costas da Marinha do Brasil (SMA/DPC)	Rua Teófilo Otoni, 4, Centro	20090-070	Rio de Janeiro	RJ	
53	Observatório do Pré-sal e da Indústria Extrativista Mineral	Av. Rio Branco, 124, Edifício Edison Passos, 8º andar, Centro	20040-001	Rio de Janeiro	RJ	
54	Superintendência Federal da Pesca e Aquicultura no estado do Rio de Janeiro			Rio de Janeiro	RJ	comunicacao@seab@gmail.com
55	Secretaria Especial de Abastecimento e Segurança Alimentar - SEAB	Rua Afonso Cavalcanti, 455 - Cidade Nova	20211-110	Rio de Janeiro	RJ	vhicius.silva@sedes.rio.rj.gov.br / contatos@seab.rj@gmail.com
56	Secretaria Especial de Desenvolvimento Econômico Solidário - SEDES	Rua Afonso Cavalcanti, 455 - Cidade Nova	20211-110	Rio de Janeiro	RJ	asoura@pcrj.rj.gov.br
57	Chefe de Gabinete - Prefeitura Municipal do Rio de Janeiro	Rua Afonso Cavalcanti, 455 - Cidade Nova	20211-110	Rio de Janeiro	RJ	jacostasilva@yahoo.com.br
58	Diretor do Programa Polos do Rio e APLs			Rio de Janeiro	RJ	spmrio.rio@gmail.com
59	Secretaria Especial de Políticas para as Mulheres - SPM-RIO	Rua Afonso Cavalcanti, 455 - Cidade Nova	20211-110	Rio de Janeiro	RJ	vhicius.silva@sedes.rio.rj.gov.br
60	Secretário de Desenvolvimento Econômico Solidário	Rua Afonso Cavalcanti, 455 - Cidade Nova	20211-110	Rio de Janeiro	RJ	smac_consamac@pcrj.rj.gov.br
61	Consemac - Conselho Municipal de Meio Ambiente do Rio de Janeiro	Rua Afonso Cavalcanti, 455 - Cidade Nova	20211-110	Rio de Janeiro	RJ	alexandreisquierdo@camara.rj.gov.br
						atila.nunes@camara.rj.gov.br
						calado@carlosbolsonaro.com.br
						contato@carlosbolsonaro.com.br
						cesar_maia@uol.com.br
						chiquinho_brazao@camara.rj.gov.br
						cristiane_brasil@camara.rj.gov.br
						dr_carloseduardo@camara.rj.gov.br
						eduardo@eduardomoura.com.br
						dr_gilberto@camara.rj.gov.br
						vereadorjairinho@camara.rj.gov.br
						fricorsardo@camara.rj.gov.br
						goulter@jorgemantahi.com.br
						edsonzanata@camara.rj.gov.br
						eduardo@camara.rj.gov.br
						vereadoreliomarcolho@gmail.com
						eliseukessler@camara.rj.gov.br
						ellonbabu1344@gmail.com
						laquarana@uol.com.br
						gabinete@fersonmoura@gmail.com
						jimmyperera@camara.rj.gov.br

62	Câmara Municipal do Rio de Janeiro	Praça Floriano, s/nº - Cinelândia	20031-050	Rio de Janeiro	RJ	joacabral@camara.rj.gov.br joamendesdejesus@camara.rj.gov.br vereadorjorgebraz@camara.rj.gov.br jorge.felippe@camara.rj.gov.br jorge.silva@camara.rj.gov.br juniordalucinha@camara.rj.gov.br jauracameiro@camara.rj.gov.br leiladolamengo@camara.rj.gov.br leonelbrzoianeto@camara.rj.gov.br leramos@camara.rj.gov.br marcelinodasilveira@gmail.com marcelosara@camara.rj.gov.br marcelopus@camara.rj.gov.br marceloqueiroz@camara.rj.gov.br vereadormarciojarcia@gmail.com messina@camara.rj.gov.br paulopinheiro@camara.rj.gov.br prof.uoston@camara.rj.gov.br reimont@reimont.com.br renatocinco@renatocinco.com renato.moura@camara.rj.gov.br rosa.fernandes@camara.rj.gov.br sierraz@camara.rj.gov.br vereadorataniabastos@camara.rj.gov.br teresa.berther@camara.rj.gov.br thiagokribeiro@gmail.com tiocarlos@camara.rj.gov.br veralins@camara.rj.gov.br veronica.costa@camara.rj.gov.br wiliancelho@camara.rj.gov.br
63	Associação das Comunidades Remanescentes de Quilombos do Estado do Rio de Janeiro (ACQUILERJ)	Av. General Justo, 275 - Bloco B - Sala 511 - 5º andar Palácio das ONG's - Castelo Rio de Janeiro	20.021-130	Rio de Janeiro	RJ	acquilerj.quilombo@bol.com.br
64	União das Associações Cooperativas - Diretor Presidente	Av. Brasil, 19.001 - CEASA/RJ - Pavilhão 30 - Itajá	21.530-000	Rio de Janeiro	RJ	unacoop.org.br
65	Prefeito Municipal do Rio de Janeiro	Rua Afonso Cavalcanti, 455 / 13º andar - Cidade Nova	20211-110	Rio de Janeiro	RJ	imprensa.prefeituradorio@gmail.com
66	Vice- Prefeito do Rio de Janeiro	Rua Afonso Cavalcanti, 455 / 13º andar - Cidade Nova	20211-110	Rio de Janeiro	RJ	
67	Secretaria Municipal de Fazenda - SMF	Rua Afonso Cavalcanti, nº 455, prédio anexo., Centro Administrativo São Sebastião, Cidade Nova	20211-111	Rio de Janeiro	RJ	acs.smf@pcjr.rj.gov.br / acs.fazendademunicipal@gmail.com
68	ASSOCIAÇÃO BRASILEIRA DE USUARIOS DE MEDICINA E TERAPIAS HOLÍSTICAS E DO MEIO AMBIENTE - ABTEHMA	Rua Mariz e Barros, 470/810, Maracanã	20270-001	Rio de Janeiro	RJ	abtehma@bol.com.br
69	Coordenação Regional do ICMBio em Rio de Janeiro - CR8	Estrada Velha da Tijuca, 77 - Usina - 2º andar	20531-080	Rio de Janeiro	RJ	andrea.ribeiro@icmbio.gov.br
70	Fundação Palmares - Representação Regional no Estado do Rio de Janeiro (RRRJ)	Edifício Teleporto - Av. Presidente Vargas, 3131 - sala 1703 - Bairro Cidade Nova	20210-030	Rio de Janeiro	RJ	
71	CENTRO DE REFERENCIA EM EDUCAÇÃO AMBIENTAL - CREAM	Estrada de Jacarepaguá 7818/201 - Jacarepaguá	22753-045	Rio de Janeiro	RJ	creamrj@gmail.com

Anexo IV - Mailing - Niterói

	Instituição	Endereço	CEP	Cidade	Estado	E-mail
1	Federação dos Pescadores do Estado do Rio de Janeiro – FEPEERJ	Rua Visconde do Rio Branco, 10, Centro	CEP: 24020-000	Niterói	RJ	
2	Federação das Associações dos Pescadores Artesanais do Estado Rio de Janeiro – FAPESCA	Av. Carlos Ermelindo Marins, 294, Jurujuba	CEP: 24370-195	Niterói	RJ	
3	Sindicato dos Armadores de Pesca do Estado do Rio de Janeiro - SAPERJ	Rua Engenheiro Fábio Goulart, 605, Ilha da Conceição	CEP: 24050-090	Niterói	RJ	saperj@uol.com.br presidentesaperj@uol.com.br
4	Sindicato da Indústria do Pescado do Estado do Rio de Janeiro - SIPERJ	Rua Visconde de Uruguai, 535 / 6º andar, Centro	CEP: 24030-077	Niterói	RJ	
5	Colônia de Pescadores Z-08	Rua Visconde do Rio Branco, 10 A, Ponta da Areia	CEP: 24020-006	Niterói	RJ	colonia28sg@ig.com.br
6	Associação Livre dos Maricultores de Jurujuba – ALMAJ	Av. Carlos Ermelindo Marins, 294, Jurujuba	CEP: 24370-195	Niterói	RJ	
7	Associação Livre dos Pescadores e Amigos da Praia de Itaipu - ALPAPI	Rua 5, s/n, Itaipu	CEP: 24340-330	Niterói	RJ	
8	Associação dos Pescadores e Amigos da Praia Grande	Travessa Praia Grande, s/nº, Centro	CEP: 24020-010	Niterói	RJ	
9	Associação dos Pregoeiros de Pescado e Afins de Niterói - APPANIT	Rua Engenheiro Fabio Goulart, 605	CEP: 24050-090	Niterói	RJ	
10	Colônia de Pescadores Z-07	Praça de Itaipu, s/nº	CEP: 24340-005	Niterói	RJ	
11	Associação de Proteção a Ecossistemas Costeiros - APREC	Rua Dr. Macário Picanço, 825, Maravista-Itaipu	CEP: 24342-360	Niterói	RJ	aprec@aprec.org.br
12	Instituto Baía de Guanabara - IBG	Alameda São Boaventura 770, Fonseca	CEP: 24120-192	Niterói	RJ	ibg@baiadeguanabara.org.br
13	Instituto de Desenvolvimento Sustentável - Planeta Vivo	Rua Antônio Fernandes, 03, Apto. 301, Santa Rosa	CEP: 24240-270	Niterói	RJ	
14	Instituto Interamericano de Fomento à Educação, Cultura e Ciência - IFECC	Rua Noronha Torrezão, 204 casa 01, Santa Rosa	CEP: 24240-182	Niterói	RJ	ifec@ifec.org.br
15	Superintendência Federal da Pesca e Aquicultura no estado do Rio de Janeiro	Av. Governador Roberto Silveira, 3500 A - Barreto	24110-206	Niterói	RJ	suely.amaral@mpa.gov.br / francisca.andrade@mpa.gov.br
16	Procuradoria da República no Município de Niterói	Rua Visconde de Uruguai, 535 - 9 andar - centro	24030-078	Niterói		
17	Fundação Instituto de Pesca do Estado do Rio de Janeiro (FIPERJ)	Praça Fonseca Ramos, s/n, Terminal Rodoviário Roberto Silveira, sobreloja	24030-020	Niterói	RJ	fiperj@fiperj.rj.gov.br erm.fiperj@gmail.com
18	Comite de Bacias Hidrográficas da Baía de Guanabara e dos Sistemas Lagunares de Maricá e Jacarepaguá	Rua das Margaridas, 353, Itacoatiara	24348-220	Niterói	RJ	
19	Secretaria Municipal de Meio Ambiente, Recursos Hídricos e Sustentabilidade de Niterói	Rua Almirante Teffé, 632, sobreloja, centro	24030-085	Niterói	RJ	
20	Prefeito Municipal de Niterói	Rua Visconde de Sepetiba, 987/6º andar - Centro	24020-206	Niterói	RJ	gab.prefeituradeniteroi@gmail.com / rosangelag.carvalho@hotmail.com
21	Vice-Prefeito de Niterói	Rua Visconde de Sepetiba, 987/6º andar - Centro	24020-206	Niterói	RJ	axelgrael@gmail.com
22	Chefe de Gabinete	Rua Visconde de Sepetiba, 987/6º andar - Centro	24020-206	Niterói	RJ	barbara_niteroi@gmail.com
23	Secretaria Executiva	Rua Visconde de Sepetiba, 987/6º andar - Centro	24020-206	Niterói	RJ	prefeitura@niteroi.rj.gov.br
24	Secretaria Municipal de Governo - SEMUG	Rua Visconde de Sepetiba, 987/5º andar - Centro	24020-206	Niterói	RJ	sec.governo@niteroi.rj.gov.br / rivogianini@uol.com.br
25	Secretaria Municipal de Administração - SMA	Rua Visconde de Sepetiba, 987/5º andar - Centro	24020-206	Niterói	RJ	administra_sec@niteroi.rj.gov.br
26	Secretaria Municipal de Planejamento, Modernização da Gestão e Controle - SEPLAG	Rua da Conceição, 67 - Centro	24020-082	Niterói	RJ	seplagpmn@gmail.com
27	Secretaria Municipal de Fazenda - SMF	Rua da Conceição, nº 100/ 2º andar - Centro	24020-082	Niterói	RJ	fazenda@niteroi.rj.gov.br / barbiero.seop@gmail.com
28	Secretaria Municipal de Saúde - SMS	Rua Visconde de Sepetiba, 987/8º andar - Centro	24020-206	Niterói	RJ	mb_mello@yahoo.com.br / otobahia@ig.com.br
29	Secretaria Municipal de Habitação e Regularização Fundiária - SMH	Praça Fonseca Ramos, s/nº - terminal Rodoviário - 5º andar	24030-013	Niterói	RJ	habitacao@niteroi.rj.gov.br / marcoslinhares@uol.com.br
30	Secretaria Municipal de Desenvolvimento Econômico: SEDEN	Rua Visconde de Sepetiba, 987/10º andar - Centro	24020-206	Niterói	RJ	fabianogoncalves14@gmail.com
31	Secretaria Municipal de Ordem Pública – SEOP	Rua Coronel Miranda, nº 18 - Ponta da Areia	24040-025	Niterói	RJ	seguranca@niteroi.rj.gov.br / mjgfla@yahoo.com.br / mjgfla@hotmail.com
32	Secretaria Municipal de Educação, Ciência e Tecnologia - SEMECT	Rua Visconde de Sepetiba, 987/10º andar - Centro	24020-206	Niterói	RJ	tsdefiretoria@gmail.com
33	Secretaria Municipal de Cultura - SMC	Rua Presidente Pedreira, nº 98 - Ingá	24210-470	Rua Dr. San	RJ	sculturaniteroi@gmail.com / maiaarthurbass@gmail.com
34	Secretaria Municipal de Meio Ambiente, Recursos Hídricos e Sustentabilidade - SMARHS	Rua Visconde de Sepetiba, 987/10º andar - Centro	24020-206	Niterói	RJ	danielmarquesdopy@gmail.com / sandy.meioambiente@gmail.com
35	Secretaria Municipal de Assistência Social e Direitos Humanos - SASDH	Rua Coronel Gomes Machado, 281 - Centro	24020-060	Niterói	RJ	sas@niteroi.rj.gov.br / veronica.sasdh@gmail.com
36	Secretaria Municipal de Participação Social - SEMPAS	Rua Visconde de Sepetiba, 987/5º andar - Centro	24020-206	Niterói	RJ	rodrigomattosn@gmail.com
37	Secretaria Municipal de Conservação e Serviços Públicos - SECONSER	Rua Visconde do Rio Branco, nº 11 - Ponta da Areia	24020-000	Niterói	RJ	dmonassa@gmail.com / agathagrandin@gmail.com presidencia@emusa.niteroi.rj.gov.br / domiciomascarenhas@gmail.com / michellypresidencia@gmail.com
38	Secretaria Municipal de Obras e Infraestrutura - SMO	Rua Visconde de Sepetiba, 987/11º andar - Centro	24020-206	Niterói	RJ	
39	Secretaria Municipal de Urbanismo e Mobilidade - SMU	Rua Visconde de Sepetiba, 987/12º andar	24.020-206	Niterói	RJ	urbanismo@niteroi.rj.gov.br / verena.andreatta@gmail.com
40	Secretaria Municipal de Esporte e Lazer - SMEL	Rua Timbiras, 409 - São Francisco	24360-250	Niterói	RJ	esporte@niteroi.rj.gov.br / brunobms@hotmail.com
41	Secretaria Municipal de Acessibilidade e Cidadania	Praça Fonseca Ramos, s/nº - Terminal Rodoviário - 5º andar	24030-013	Niterói	RJ	acessibilidade@niteroi.rj.gov.br / patriciasouzaimac@hotmail.com
42	Procuradoria Geral do Município - PGM	Rua Visconde de Sepetiba, 987/7º andar - Centro	24020-206	Niterói	RJ	craposopgm@gmail.com / luzairaviana@gmail.com
43	Fundação Municipal de Educação - FME	Rua Visconde do Uruguai, nº 414 - Centro	24030-075	Niterói	RJ	fmeniteroi@gmail.com / josehenriqueantunes@yahoo.com.br
44	Niterói Empresa de Lazer e Turismo – NELTUR	Estrada Leopoldo Fróes, 773 - São Francisco	24360-005	Niterói	RJ	presidencia@neltur.com.br / neltur@saadadv.com.br
45	NitTrans – Niterói Transporte e Trânsito	Praça Fonseca Ramos, s/nº - erminal Rodoviário - 6º e 7º andar	24030-013	Niterói	RJ	pafofonocunha@hotmail.com / nittrans@niteroi.rj.gov.br
46	Niterói Terminais Rodoviários – NITER	Terminal Rodoviário "João Goulart", s/nº	24022-970	Niterói	RJ	juniormmurillo@hotmail.com / niter@niteroi.rj.gov.br
47	Companhia de Limpeza Urbana de Niterói – CLIN	Rua Indígena, nº 72 - São Lourenço	24060-037	Niterói	RJ	claudia.sarayva@gmail.com / clin@clin.rj.gov.br andrediniz01@uol.com.br / andredinizcultura@gmail.com, assessoriapresidencia.fan@gmail.com
48	Fundação de Artes de Niterói – FAN	Rua Presidente Pedreira, 98 - Ingá	24210-470	Niterói	RJ	mgcult@uol.com.br
49	Grupo Executivo do Caminho Niemeyer	Avenida Jornalista Rogério Coelho Neto, s/nº - Centro	24020-011	Niterói	RJ	gabinetebrunolessa@gmail.com
50	Câmara Municipal de Niterói	Av. Emami do Amaral Peixoto nº 625 - Centro	24020-073	Niterói	RJ	carlosmacedo1@oi.com.br / vereador.carlosmacedo@camaraniteroi.rj.gov.br dremmanuelrocha@predialnet.com.br / vereador.emanuelrocha@camaraniteroi.rj.gov.br mandatorenatinho@yahoo.com.br / vereador.henriquevieira@camaraniteroi.rj.gov.br vereador.jaimesuzuki@camaraniteroi.rj.gov.br vereador.andrigo@camaraniteroi.rj.gov.br vereador.josevicente@camaraniteroi.rj.gov.br vereador@leonardogordano.com.br / vereador.gallo@camaraniteroi.rj.gov.br vereadorcalcamaradeniteroi@yahoo.com.br / vereador.cal@camaraniteroi.rj.gov.br vereador.pr.ronaldo@camaraniteroi.rj.gov.br

						contato@pauloeduardo.org vereador.paulohenrique@camaraniteroi.rj.gov.br vereador.paulobaqueira@camaraniteroi.rj.gov.br vereadora.priscilanocetti@camaraniteroi.rj.gov.br renataodoquilombo@gmail.com renatocariello@oi.com.br/ betodapipa@yahoo.com.br/ contato@rodrigofarah.com/ vereadora.taniardrigues@camaraniteroi.rj.gov.br vereadora.veronicalima@camaraniteroi.rj.gov.br vereadorwaldeck@gmail.com/
51	GRUPO CAMINHANTE INDEPENDENTE - GCI	Rua Mem de Sá, 169, aptº 1104 - Icaraí	24220-260	Niterói	RJ	gerhard@conectacom.net
52	INSTITUTO DE ESTUDOS DA ECOLOGIA DE MAMÍFEROS MARINHOS - ECOMAMA	Rua Visconde do Rio Branco, nº 869 - São Domingos	24020-006	Niterói	RJ	ecomama@ecomama.org.br

Anexo V – Mailing São Paulo

Anexo V - Mailing - Cubatão						
Instituição	Endereço	CEP	Cidade	Estado	E-mail	
1	Capatazia dos Pescadores	Rua Amaral Neto 320A - Vila dos Pescadores	11531-070	Cubatão	SP	
2	Secretaria Municipal de Meio Ambiente de Cubatão	Travessa José Vicente, 50, Sítio Cafezal	11505-019	Cubatão	SP	semam@cubatao.sp.gov.br
3	Prefeita Municipal de Cubatão	Praça dos Emancipadores s/ nº - 2º andar - Vila Couto	11510-900	Cubatão	SP	secretariagabinete@cubatao.sp.gov.br gabinete.assessoria@gmail.com
4	Vice Prefeito de Cubatão	Praça dos Emancipadores s/ nº - 2º andar - Vila Couto	11510-900	Cubatão	SP	viceprefeito@cubatao.sp.gov.br
5	Secretaria Municipal de Comunicação Social	Praça dos Emancipadores s/ nº - 2º andar - Vila Couto	11510-900	Cubatão	SP	comunicacao@cubatao.sp.gov.br
6	Secretaria Municipal de Cultura	Praça dos Emancipadores s/ nº - 2º andar - Vila Couto	11510-900	Cubatão	SP	cultura@cubatao.sp.gov.br
7	Secretaria Municipal de Educação	Praça dos Emancipadores s/ nº - 2º andar - Vila Couto	11510-900	Cubatão	SP	
8	Secretaria Municipal de Esportes e Lazer	Praça dos Emancipadores s/ nº - 2º andar - Vila Couto	11510-900	Cubatão	SP	recafe@hotmail.com
9	Secretaria Municipal de Segurança Pública e Cidadania	Praça dos Emancipadores s/ nº - 2º andar - Vila Couto	11510-900	Cubatão	SP	
10	Comissão Municipal de Defesa Civil - COMDEC	Av. Dr. Fernando Costa, nº 9 - Vila Couto	11510-900	Cubatão	SP	defesacivil@cubatao.sp.gov.br
11	Ouvidoria Municipal	Praça dos Emancipadores s/ nº - 2º andar - Vila Couto	11510-900	Cubatão	SP	ouvidoria@cubatao.sp.gov.br
12	Secretaria Mun. De Emprego e Desenvolvimento Sustentável.	Praça dos Emancipadores s/ nº - 2º andar - Vila Couto	11510-900	Cubatão	SP	Benincasa.pmc@gmail.com e senic.pmc@gmail.com
13	Secretaria Municipal de Governo	Praça dos Emancipadores s/ nº - 2º andar - Vila Couto	11510-900	Cubatão	SP	ze.consortio@ig.com.br
14	Secretaria Municipal de Assistência Social	Praça dos Emancipadores s/ nº - 2º andar - Vila Couto	11510-900	Cubatão	SP	assistenciasocialcubatao@hotmail.com
15	CMDCA Cubatão	Rua Dom Pedro II, 115 - Vila Nova	11520-040	Cubatão	SP	cmdcacubatao@yahoo.com.br
16	Câmara Municipal de Cubatão	Praça dos Emancipadores, S/Nº - Bloco Legislativo	11510-900	Cubatão	SP	vereadorwagnermoura@camaracubatao.sp.gov.br vereadorcesar@camaracubatao.sp.gov.br vereadorivanhildebrando@camaracubatao.sp.gov.br vereadorroxinho@camaracubatao.sp.gov.br vereadorademario@camaracubatao.sp.gov.br vereadoraguinaldoaraujo@camaracubatao.sp.gov.br vereadordinho@camaracubatao.sp.gov.br vereadordoda@camaracubatao.sp.gov.br vereadorfabiomoura@camaracubatao.sp.gov.br vereadorjairdobar@camaracubatao.sp.gov.br vereadorricardoqueixao@camaracubatao.sp.gov.br
17	CENTRO DE CAPACITAÇÃO COMUNITÁRIA DE CUBATÃO/SP DA SOCIEDADE DE SÃO VICENTE DE PAULO	Rua São Francisco de Assis, 70, Vila Natal	11538-025	Cubatão	SP	ssvpvilanatal@ig.com.br
18	CUBATÃO DE BEM COM O MANGUE - ONG CBM	R LARISSA COKNER, 378 Bairro JARDIM ILHA BELA	11.520-970	Cubatão	SP	zumbicubatao@ig.com.br
19	ASSOCIAÇÃO RADIO COMUNITÁRIA NOVA ESPERANÇA	Av. Principal, 196 - Nova Esperança	11540-200	Cubatão	SP	radionovaesperanca@telefonica.com.br
20	INSTITUTO DE DESENVOLVIMENTO DE GESTORES SOCIAIS	Rua Maria Graziela, 73 Jd. Casqueiro	11533-150	Cubatão	SP	ideges.contato@gmail.com
21	PS da Vila dos Pescadores	Rua Santa Júlia, S/N - VL Pescadores	11531-010	Cubatão	SP	
22	Associação bairro Ilha Caraguatá	R Nelson Nunes de Azevedo, 90 - Ilha Caraguatá	11535-390	Cubatão	SP	

Anexo V - Mailing - Cananéia						
	Instituição	Endereço	CEP	Cidade	Esta	E-mail
1	Cooperativa dos Produtores de Ostras de Cananéia - COOPEROSTRA	Rua Prof. Herculano de Oliveira Rosa, 6, Cananéia (SP)	11.990-000	Cananéia	SP	COOPEROSTRA@IG.COM.BR
2	Colônia de Pescadores Z-09 Apolinário de Araújo	Rua Apolinário de Araújo 85 - Centro	11990-000.	Cananéia	SP	coloniaz9@yahoo.com.br
3	CÂMARA MUNICIPAL DE CANANÉIA	Rua Pero Lopes, 253 - Cananéia, SP	11990-000	Cananéia	SP	legislativocananea@hotmail.com
4	Prefeito de Cananéia	Avenida Beira Mar, 287 - Cananéia - SP	11990-000	Cananéia	SP	gabpref@yahoo.com.br
5	Vice Prefeito de Cananéia	Avenida Beira Mar, 287 - Cananéia - SP	11990-000	Cananéia	SP	gabinete@cananea.sp.gov.br
6	Chefe de Gabinete de Cananéia	Avenida Beira Mar, 287 - Cananéia - SP	11990-000	Cananéia	SP	chefiagabinete@cananea.sp.gov.br
7	Departamento Municipal de Agricultura e Pesca de Cananéia	Avenida Beira Mar, 287 - Cananéia - SP	11990-000	Cananéia	SP	agricultura@cananea.sp.gov.br
8	Departamento Administrativo de Cananéia	Avenida Beira Mar, 287 - Cananéia - SP	11990-000	Cananéia	SP	administrativo@cananea.sp.gov.br
9	Assessoria de Comunicação de Cananéia	Avenida Beira Mar, 287 - Cananéia - SP	11990-000	Cananéia	SP	comunicacao@cananea.sp.gov.br
10	Departamento Municipal de Educação de Cananéia	Avenida Beira Mar, 209- Cananéia - SP	11990-000	Cananéia	SP	educacao_cananea@yahoo.com.br
11	Departamento Municipal de Esporte de Cananéia	Avenida Beira Mar, 287 - Cananéia - SP	11990-000	Cananéia	SP	esporte@cananea.sp.gov.br
12	Departamento Municipal de Fazenda de Cananéia	Avenida Beira Mar, 287 - Cananéia - SP	11990-000	Cananéia	SP	financas@cananea.sp.gov.br
13	Departamento Jurídico de Cananéia	Avenida Beira Mar, 287 - Cananéia - SP	11990-000	Cananéia	SP	procuradoria@cananea.sp.gov.br / procuradoriajuridica@cananea.sp.gov.br
14	Departamento Municipal de Meio Ambiente de Cananéia	Rua Bandeirantes, N.40 - Centro Histórico - Cananéia - SP	11990-000	Cananéia	SP	meioambiente@cananea.sp.gov.br
15	Departamento Municipal de Obras e Serviços de Cananéia	Avenida Beira Mar, 287 - Cananéia - SP	11990-000	Cananéia	SP	departamento_obras@cananea.sp.gov.br
16	Departamento Municipal de Saúde e Saneamento de Cananéia	Avenida Beira Mar, 287 - Cananéia - SP	11990-000	Cananéia	SP	
17	Departamento de Trânsito e Transporte de Cananéia	Avenida Beira Mar, 287 - Cananéia - SP	11990-000	Cananéia	SP	gabinetedemutran@cananea.sp.gov.br / demutran@cananea.sp.gov.br
18	Departamento Municipal de Turismo de Cananéia	Rua Bandeirantes, 40 - Centro Histórico - Cananéia - SP	11990-000	Cananéia	SP	turismo@cananea.sp.gov.br
19	Instituto de Pesquisas Cananéia	Rua Tristão Lobo, 199, Cananéia, SP	11990-000	Cananéia	SP	ipecpesquisas@gmail.com
20	Associação Caiçara e Amigos do Ariri (ACARI)	Rua Otília Cardoso de Moraes, 184	11990-000	Cananéia	SP	
21	Associação Quilombo Mandira	Estrada Itapitangui-Ariri km11	CEP: 11990-000	Cananéia	SP	resexmandira@yahoo.com.br
22	Associação Rede Cananéia	Rua Antonio Colaço de Souza, 120, Carijo	11990-000	Cananéia	SP	redecananea@yahoo.com.br
23	Parque Ilha do Cardoso	Avenida Professor Wladimir Besnard, s/nº Morro São João	11990-000	Cananéia	SP	pe.ilhacardoso@fflorestal.sp.gov.br

Anexo V - Mailing - Caraguatatuba

	Instituição	Endereço	CEP	Cidade	Estado	E-mail
1	Colônia de Pescadores Z-08 Caraguatatuba	Av. Sergipe, 1021, Indaiá	CEP: 11675-190	Caraguatatuba	SP	colonia.z8@terra.com.br / coloniaz8@zipmail.com.br
2	Associação de Pescadores Artesanais e Turismo da Zona Sul de Caraguatatuba	Rua LG Câmara Coutinho, 1350, Porto Novo	CEP: 11667-715	Caraguatatuba	SP	assopazca.caragua@hotmail.com / assopazca@gmail.com / halana.e@uol.com.br
3	Associação dos Pescadores e Maricultores da Praia da Cocanha	Av. João Gonçalves Santana, 500	CEP: 11677-550	Caraguatatuba	SP	ze1luiz@hotmail.com
4	Associação de Pescadores do Camaroeiro	Rua Arthur Costa Filho, 2280 entreposto do Camaroeiro	CEP: 11660-915	Caraguatatuba	SP	
5	Associação de Pescadores do Porto Novo (Caraguatatuba)	Alameda Antônio Luis G. da Câmara Coutinho, 1350, Porto Novo	CEP: 11667-715	Caraguatatuba	SP	assopazcacaragua@hotmail.com josepaz45@gmail.com
6	Associação de Pescadores de Tabatinga	Rua João Manoel de Oliveira, 14, Tabatinga	CEP: 11679-350	Caraguatatuba	SP	
7	Associação de Pescadores de Massaguaçu (Caraguatatuba)	Rua João Gonçalves Santana, 500, Praia da Cocanha, Massaguaçu	CEP: 11677-500	Caraguatatuba	SP	
8	Associação de Amigos do Grande Parque Ecológico e Turístico de Caraguatatuba - ONG Caraguatá	Avenida Santa Catarina, 908 Indaiá	CEP: 11665-281	Caraguatatuba	SP	pedroraymundo@ig.com.br, presidencia@institutocaraguata.com.br
9	Associação Comercial de Caraguatatuba	R. São Sebastião, 19, Sumaré	11661-330	Caraguatatuba	SP	acecaragua@acecaragua.com.br presidencia@acecaragua.com.br
10	Associação de Engenheiros, Arquitetos e Agrônomos de Caraguatatuba	Av. Frei Pacifico Wagner, 489 Centro	CEP: 11660-280	Caraguatatuba	SP	aeaa-c@uol.com.br
11	Associação de Moradores do Jardim Britânia	Av. Ivo Gonçalves Relva, 1550 - Jardim Britania	11672-300	Caraguatatuba	SP	ambri.contato@gmail.com.br dpenna@uol.com.br
12	Associação de Pescadores de Massaguaçu - Caraguatatuba	Av. Sergipe, 1021 - Indaiá	CEP:11.675-190	Caraguatatuba	SP	colonia.z8@terra.com.br
13	Associação de Pescadores de Tabatinga - Caraguatatuba	Estrada Galhetas, 1.057	Cep: 11680-000	Caraguatatuba	SP	não tem
14	Associação de Pescadores do Camaroeiro - Caraguatatuba	Rua Arthur Costa Filho, 2280 Sumaré	Cep:11661-000	Caraguatatuba	SP	não tem
15	Câmara de Vereadores de Caraguatatuba	Av Frei Pacifico Wagner, nº 830 – centro	11660-280	Caraguatatuba	SP	presidencia@camaracaragua.sp.gov.br - imprensa@camaracaragua.sp.gov.br
16	Conselho de Pastores e Ministros Evangélicos de Caraguatatuba	Rua José Bonifácio de Andrade Silva, 165, Polares	CEP:11673-280	Caraguatatuba	SP	revivermauricio@hotmail.com / jm.rosario@hotmail.com
17	CREA-SP	Av. Frei Pacifico Wagner, 489 – Centro	11680-280	Caraguatatuba	SP	joana.borges4388@creasp.org.br
18	Diocese de Caraguatatuba	Rua Santos Dumont, 100 - Centro	CEP:11660-290	Caraguatatuba	SP	curia@diocesecaraguatatuba.com.br recepcao@diocesecaraguatatuba.com.br domchaco@diocesecaraguatatuba.com.br e.caragua_dir@centropaulasouza.sp.gov.br
19	ETEC	Av. Rio Grande do Norte, 480, Indaiá	11665-310	Caraguatatuba	SP	esregcaraguatatuba.sp@ibama.gov.br ivan.pereira@ibama.gov.br caraguatatuba.sp@ibama.gov.br
20	IBAMA - Unidade Avançada II em Caraguatatuba	Av. Rio Branco , 880, Indaiá	CEP: 11665-660	Caraguatatuba	SP	joamoro@ifsp.edu.br / adm.car@ifsp.edu.br
21	IFSP	Av. Rio Grande do Norte, 450 - Indaiá	CEP: 11665-310	Caraguatatuba	SP	
22	Ministério Público de São Paulo	Rua Engenheiro João Fonseca, 48 Centro	11660-200	Caraguatatuba	SP	pjcaraguatatuba@mp.sp.gov.br
23	Parque Estadual Serra do Mar - Núcleo Caraguatatuba	R. Horto Florestal,1200 - Rio do Ouro	11675-730	Caraguatatuba	SP	nucleocaragua@hotmail.com pesm.caragua@fflorestal.sp.gov.br
24	Poder Judiciário do Estado de São Paulo	Praça José Rabelo da Cunha, 73 - Sumaré	CEP 11661-050	Caraguatatuba	SP	caraguajec@tjsp.jus.br caraguadm@tjsp.jus.br
25	Prefeitura Municipal de Caraguatatuba	Rua Luiz Passos Júnior, 50 Centro	11660-900	Caraguatatuba	SP	gabinete@caraguatatuba.sp.gov.br
26	Vice-Prefeito Municipal de Caraguatatuba	Rua Luiz Passos Júnior, 50 Centro	CEP 11660-900	Caraguatatuba	SP	gabinete@caraguatatuba.sp.gov.br
27	Assessor Parlamentar da Prefeitura Municipal de Caraguatatuba	Rua Luiz Passos Júnior, 50 Centro	CEP 11660-900	Caraguatatuba	SP	gabinete@caraguatatuba.sp.gov.br
28	Secretária de Administração da Prefeitura Municipal de Caraguatatuba	Avenida Siqueira Campos, 44 - Centro	CEP: 11661-400	Caraguatatuba	SP	gabinete.adm@caraguatatuba.sp.gov.br
29	Secretário de Assistência Social da Prefeitura Municipal de Caraguatatuba	Av. Bahia, 845 – Indaiá	CEP 11665-060	Caraguatatuba	SP	assistenciasocial@caraguatatuba.sp.gov.br rfranca@caraguatatuba.sp.gov.br
30	Presidente da Caraguaprev	Rua São Benedito, 530 – Centro	CEP 11660-100	Caraguatatuba	SP	caraguaprev@terra.com.br
31	Secretário de Comunicação Social da Prefeitura Municipal de Caraguatatuba	Rua Santa Cruz, 436 – Centro	CEP 11660-150	Caraguatatuba	SP	arrudaprocopio@gmail.com comunicacao.caragua@gmail.com
32	Secretária de Educação da Prefeitura Municipal de Caraguatatuba	Av. Rio de Janeiro, 860 Indaiá	CEP 11665-050	Caraguatatuba	SP	ana.sicherle@caraguatatuba.sp.gov.br educacao@caraguatatuba.sp.gov.br
33	Secretário de Esportes e Recreação da Prefeitura Municipal de Caraguatatuba	Av. Jose Herculanoo, 50 – Jd. Britânia Rodovia Caraguá /São Sebastião	CEP 11665-150	Caraguatatuba	SP	esportes@caraguatatuba.sp.gov.br
34	Secretária de Fazenda da Prefeitura Municipal de Caraguatatuba	Rua Luiz Passos Junior, 50 Centro	CEP 11669-900	Caraguatatuba	SP	fosilva@caraguatatuba.sp.gov.br fazenda@caraguatatuba.sp.gov.br
35	Chefe de Gabinete da Prefeitura Municipal de Caraguatatuba	Rua Luiz Passos Junior, 50 – Centro	CEP 11669-900	Caraguatatuba	SP	eloisa.antunes@gmail.com gabinete@caraguatatuba.sp.gov.br
36	Presidente da Fundacc	Rua Santa Cruz, 396 – Centro	CEP 11660-150	Caraguatatuba	SP	presidente@fundacc.com.br / fundacc@fundacc.com.br
37	Secretário de Assuntos Jurídicos da Prefeitura Municipal de Caraguatatuba	Paço Municipal - Rua Luiz Passos Junior, 50 Centro	CEP 11669-900	Caraguatatuba	SP	juridico@caraguatatuba.sp.gov.br
38	Secretaria de Meio Ambiente Agricultura e Pesca da Prefeitura Municipal de Caraguatatuba	Av. Rio de Janeiro, 171 - Jd. Primavera	11660-280	Caraguatatuba	SP	meioambiente@caraguatatuba.sp.gov.br
39	Secretário de Obras Públicas da Prefeitura Municipal de Caraguatatuba	Rua Luiz Passos Junior, 50 Centro	CEP 11669-900	Caraguatatuba	SP	gilson.obraspublicas@caraguatatuba.sp.gov.br
40	Secretário de Governo da Prefeitura Municipal de Caraguatatuba	Rua São Benedito, 436 - Centro	11660-100	Caraguatatuba	SP	planejamento@caraguatatuba.sp.gov.br / sec.governo@caraguatatuba.sp.gov.br
41	Secretária de Saúde da Prefeitura Municipal de Caraguatatuba	Avenida Maranhão 451, Jardim Primavera	CEP 11660-690	Caraguatatuba	SP	saude@caraguatatuba.sp.gov.br
42	Secretário de Serviços Públicos da Prefeitura Municipal de Caraguatatuba	Av. Senador Feijó, 165 – Jardim Aruan	11665-400	Caraguatatuba	SP	sbraz@caraguatatuba.sp.gov.br servicospublicos@caraguatatuba.sp.gov.br
43	Secretário de Trânsito Segurança e Defesa Civil da Prefeitura Municipal de Caraguatatuba	Av. Arthur Costa Filho, 457 – Centro	11660-005	Caraguatatuba	SP	transito@caraguatatuba.sp.gov.br defesa.civil@caraguatatuba.sp.gov.br
44	Secretário de Turismo da Prefeitura Municipal de Caraguatatuba	Praça Diógenes Ribeiro de Lima nº 140 - Centro	11660-170	Caraguatatuba	SP	turismo@caraguatatuba.sp.gov.br crsouza@caraguatatuba.sp.gov.br
45	Secretário de Urbanismo	Av. Brasil, 749 - Sumaré	CEP 11661-200	Caraguatatuba	SP	urbanismo@caraguatatuba.sp.gov.br
46	Secretária de Habitação e Patrimônio da Prefeitura Municipal de Caraguatatuba	Av. Bahia 485 indaiá - proximo bombeiro	11665-071	Caraguatatuba	SP	habitacao@caraguatatuba.sp.gov.br
47	Secretário dos Direitos da Pessoa com Deficiência e do Idoso - SEPEDI da Prefeitura Municipal de Caraguatatuba	Av. Rio de Janeiro, 860 Indaiá -	CEP 11665-050	Caraguatatuba	SP	sepedi@caraguatatuba.sp.gov.br / imalerba@caraguatatuba.sp.gov.br
48	Secretário de Desenvolvimento Social e Cidadania da Prefeitura Municipal de Caraguatatuba	Av. Bahia 845 - indaiá	11665-071	Caraguatatuba	SP	assistenciasocial@caraguatatuba.sp.gov.br

49	Secretária de Planejamento e Tecnologia da Informação da Prefeitura Municipal de Caraguatatuba	Rua São Benedito, 436 - Centro	11660-100	Caraguatatuba	SP	planejamento@caraguatatuba.sp.gov.br
50	Ouvidoria da Prefeitura Municipal de Caraguatatuba	Rua Luiz Passos Junior, 50	CEP 11669-900	Caraguatatuba	SP	regina.ouvidoria@caraguatatuba.sp.gov.br
51	Presidente do Grupo de Escoteiros Caraguatã	Av. dos Ingleses, 421 Pontal Santa Marina / Carlos Justiniano das Chagas, 263 Praia das Palmeiras (correspondencia)	CEP: 11666-380	Caraguatatuba	SP	85caraguata@gmail.com / claudia-lobes281@hotmail.com
52	Presidente da Sociedade Amigos do Bairro Pontal Santa Marina	Rua Sady Gomes de Almeida, nº 560	11672-090	Caraguatatuba	SP	juncoura@hotmail.com / loreta deloreto@ig.com.br
53	Reitora da Unimódulo	Av. Frei Pacifico Wagner, 653 - Centro	CEP 11660-903	Caraguatatuba	SP	modulo@modulo.edu.br
54	Comandante do Corpo de Bombeiros de Caraguatatuba	Av. Vereador Aristides Anisio dos Santos, 393, Indaiá	CEP 11665-150	Caraguatatuba	SP	daniologodoy@policiamilitar.sp.gov.br 11gb4sgb@policiamilitar.sp.gov.br
55	Gerente do DER	Rua Cruzeiro, 201 - Sumaré	CEP 11661-150	Caraguatatuba	SP	uba6.cgt-der@der.sp.gov.br
56	Comandante da Regional Litoral Norte - Polícia Militar do Estado de São Paulo	Avenida Brasil, nº 1001, Sumaré	CEP 11.661-200	Caraguatatuba	SP	20bpmi@policiamilitar.sp.gov.br 20bpmp5@policiamilitar.sp.gov.br / nilsonss@policiamilitar.sp.gov.br
57	Comandante 3ª Companhia da Polícia Rodoviária Estadual	Rua Armando de Moura, 41, Parque 3 Marias	12081-600	Taubaté	SP	1bprv3p5@policiamilitar.sp.gov.br
58	Delegado Titular de Caraguatatuba	Av. Maranhão, 341 - Jardim Primavera	CEP 11660-690	Caraguatatuba	SP	delpol.caraguatatuba@policiacivil.sp.gov.br
59	Comandante 2ª Cia de PM de Caraguatatuba	Avenida Brasil, nº 1001, Sumaré	CEP 11.661-200	Caraguatatuba	SP	edilsonramos@policiamilitar.sp.gov.br
60	Presidente - GAC - Grupo de Auxilio Civil Albatroz	Rua José Benedito de Faria, 490, Ponte Seca	11675-030	Caraguatatuba	SP	braga.gac@hotmail.com / geison.gac@bol.com.br
61	Reitor da UNIBR	Rua Taubaté, 50 - Sumaré	11661-060	Caraguatatuba	SP	leandro@iess.edu.br
62	Presidente da FUNDACC	Rua Santa Cruz, 396 - Centro	CEP 11660-150	Caraguatatuba	SP	imprensa.fundacc@gmail.com / cultura@fundacc.com.br
63	Presidente da Associação de Pescadores e Maricultores da Praia da Cocanha	Avenida Sergipe, 1021 - Indaiá	CEP 11665-191	Caraguatatuba	SP	colonia.z8@terra.com.br
64	Ministério Público Federal (6ª Câmara - SP) - PRM - Caraguatatuba/SP	Rua São Benedito, 39 - Centro	11660-100	Caraguatatuba	SP	maria@mpf.mp.br / monique@mpf.mp.br
65	CATI - Coordenadoria de Assistência Técnica Integral - Caraguatatuba	Rua Sebastião Mariano, 39 - Centro	11660-130	Caraguatatuba	SP	ca.caraguatatuba@cati.sp.gov.br
66	CENTRO DE VELAS MAR ATLANTICO	Avenida Doutor Artur Costa Filho, 1772	11661-000	Caraguatatuba	SP	contatos@cvcma.org.br

Anexo V - Mailing - Bertioga						
	Instituição	Endereço	CEP	Cidade	Estado	E-mail
1	Associação Comercial, Indústria Pesqueira de Bertioga	Rua Rafael Costabile, 558 - Bairro: Centro	11250-000	Bertioga	SP	
2	Prefeito Municipal de Bertioga	Rua Luiz Pereira de Campos, 901 - Vila Itapanhá	11250-000	Bertioga	SP	gabinete@bertioga.sp.gov.br
3	Vice-prefeito José Nunes Viveiros	Rua Luiz Pereira de Campos, 901 - Vila Itapanhá	11250-000	Bertioga	SP	viceprefeitodebertioga@gmail.com
4	Secretaria de Meio Ambiente	Rua Luiz Pereira de Campos, 901 - Vila Itapanhá	11250-000	Bertioga	SP	mlitoral1234@gmail.com sec.meioambiente@bertioga.sp.gov.br
5	Secretaria de Desenvolvimento Social, Trabalho e Renda	Praça Vicente Molinari, s/n - Centro	11250-000	Bertioga	SP	sec.social@bertioga.sp.gov.br
6	Secretaria Municipal de Turismo, Esporte e Cultura	Avenida dos Coqueiros, 114 - Centro	11250-000	Bertioga	SP	sec.turismo@bertioga.sp.gov.br
7	Secretaria de Educação	Rua Luiz Pereira de Campos, 901 - Centro	11250-000	Bertioga	SP	culturabertioga@hotmail.com sec.educacao@bertioga.sp.gov.br
8	Procuradoria Geral do Município	Rua Luiz Pereira de Campos, 901 - Centro	11250-000	Bertioga	SP	sec.procuradoria@bertioga.sp.gov.br
9	Secretaria de Comunicação	Rua Luiz Pereira de Campos, 901 - Vila Itapanhá	11250-000	Bertioga	SP	comunicacao@bertioga.sp.gov.br imprensa@bertioga.sp.gov.br
10	CMDCA Bertioga		11250-000	Bertioga	SP	cmdcabertioga@gmail.com
11	Camara Municipal de Bertioga	Praça Vicente Molinari, s/n, Vila Itapanhá	11250-000	Bertioga	SP	ver.alecrist@bertioga.sp.leg.br
						ver.alemao@bertioga.sp.leg.br
						ver.arlindo@bertioga.sp.leg.br
						ver.capellini@bertioga.sp.leg.br
						ver.drabeth@bertioga.sp.leg.br
						ver.ivan@bertioga.sp.leg.br
						ver.josefeliciano@bertioga.sp.leg.br
						ver.marcialia@bertioga.sp.leg.br
						ver.pacifico@bertioga.sp.leg.br
						ver.toninho@bertioga.sp.leg.br
	ver.valeria@bertioga.sp.leg.br					
12	Fundação 10 de Agosto	Alameda Borboletas 100	11250-000	Bertioga	SP	adm@fundacao10agosto.com.br
13	Colônia de Pescadores Z-23 / Bertioga	Av. Vicente de Carvalho, 295, Centro, Bertioga/SP	CEP: 11250-000	Bertioga	SP	z23colonia@hotmail.com
14	Instituto de Pesquisa e Ciências Ambientais de Bertioga - IPECAB	-Rua Parque dos Coqueiros 274 módulo 5 Riviera de São Lourenço - Bertioga (SP)	CEP: 11250-000	Bertioga	SP	ipecab@uol.com.br
15	BORACÉIA VIVA	Rodovia Rio Santos, km 192, nº 207	CEP: 11250-000	Bertioga	SP	BORACEIAVIVA@BOL.COM.BR
16	ASSOCIAÇÃO PARCEL - CENTRO DE EDUCAÇÃO AMBIENTAL E MUSEU MARINHO DIDÁTICO ITINERANTE	Avenida Caiubura, 118 - Caiubura	11200-990	Bertioga	SP	salaverde-caruara-parcel@santos.sp.gov.br , cassiacontinental@gmail.com

Anexo V - Mailing - Guarujá

	Instituição	Endereço	CEP	Cidade	Estado	E-mail
1	GREMAR	Av. Oswaldo Cruz, 1412, B. Itapema	11460-103	Guarujá	SP	amaranho@gmail.com - contato@gremar.org.br
2	Prefeitura Municipal de Guarujá	Avenida Santos Dumont, 800 Bairro Santo Antônio	11432-502	Guarujá	SP	gabinete@guarujá.sp.gov.br
3	Vice- Prefeito	Avenida Santos Dumont, 800 Bairro Santo Antônio	11432-502	Guarujá	SP	vice.prefeito@guarujá.sp.gov.br
4	Chefe de Gabinete	Avenida Santos Dumont, 800 Bairro Santo Antônio	11432-502	Guarujá	SP	gabinete@guarujá.sp.gov.br
5	Secretário Interino de Coord.Governamental	Av. Santos Dumont, 800 – Santo Antonio	11432-502	Guarujá	SP	segov@guarujá.sp.gov.br
6	Secretaria de Meio Ambiente	Av. Santos Dumont, 640 – Santo Antonio	11432-502	Guarujá	SP	semam@guarujá.sp.gov.br
7	Secretaria de Educação	Av. Santos Dumont, 640 – Santo Antonio	11432-502	Guarujá	SP	seduc@guarujá.sp.gov.br
8	Secretaria de Esporte e Lazer	Av. Santos Dumont, 420 – Santo Antonio	11432-502	Guarujá	SP	esportes@guarujá.sp.gov.br - seela@guarujá.sp.gov.br
9	Secretaria de Cultura	Avenida Presidente Vargas, 266 – Parque Estuário – Vicente de Carvalho	11451-000	Guarujá	SP	cultura@guarujá.sp.gov.br
10	Secretaria de Desenvolvimento e Assistência Social	Av. Santos Dumont, 640 – Santo Antonio	11432-502	Guarujá	SP	seaso@guarujá.sp.gov.br
11	Secretaria de Infraestrutura e Obras	Av. Santos Dumont, 640 – Santo Antonio	11432-502	Guarujá	SP	seinfra@guarujá.sp.gov.br
12	Secretaria de Planejamento e Gestão	Av. Santos Dumont, 800 – Santo Antonio	11432-502	Guarujá	SP	seplan@guarujá.sp.gov.br
13	Secretaria de Saúde	Av. Santos Dumont, 640 – Santo Antonio	11432-502	Guarujá	SP	sesau@guarujá.sp.gov.br
14	Secretaria de Turismo	Av. Mal. Deodoro da Fonseca, 723 – Pitangueiras	11410-222	Guarujá	SP	setur@guarujá.sp.gov.br
15	CMDCA Guarujá	Rua Montenegro, 455 - Centro	11410-040	Guarujá	SP	cmdca@guarujá.sp.gov.br addis@camaraguarujá.sp.gov.br professorarmaldo@camaraguarujá.sp.gov.br candido@camaraguarujá.sp.gov.org.br benzi@camaraguarujá.sp.gov.br dr.sato@camaraguarujá.sp.gov.br jaiminho@camaraguarujá.sp.gov.br josecarlosrodriguez@camaraguarujá.sp.gov.br prluizcarlos@camaraguarujá.sp.br marcelomariano@camaraguarujá.sp.gov.br nenke@camaraguarujá.sp.gov.br nelsomar@camaraguarujá.sp.gov.br nicolaci@camaraguarujá.sp.org.br suman@camaraguarujá.sp.gov.br walterdossantos@camaraguarujá.sp.gov.br
16	Câmara Municipal do Guarujá	Av. Leomil - 291 - Centro	114010-160	Guarujá	SP	
17	Associação Educadora e Beneficente Casa Dom Bosco	Rua João Anselmo da Rocha, 364. Jardim Boa Esperança. Vicente de Carvalho	11470-190	Guarujá	SP	mdassunta@iq.com.br
18	IBISTUR - Instituto Brasileiro de Inclusão Social no Turismo	R. Ostreiras, 501, Jd. Sta Maria	11430-080	Guarujá	SP	carlos.avanci@ibistur.org
19	ECÓPOLIS	Avenida Santos Dumont 4444 - Conceiçãozinha	11460-902	Guarujá	SP	ecopolis@unisanta.br carlitode_jesus@hotmail.com asc_olhonofuturo@hotmail.com catarinecarvalho@hotmail.com colonia3florianopeixoto@ig.com.br / colonia3@terra.com.br
20	Associação De Olho no Futuro	R 1 DE JUNHO, 810, Paecara	11460-240	Guarujá	SP	escoladesurftuff@gmail.com prof.tuff@hotmail.com - educasurfi@gmail.com
21	Colônia de Pescadores Z-03 "Florian Peixoto"	Rua Itapema, 15 – Jardim Enguaçu	11450-530	Guarujá	SP	
22	Educasurf	Av. Miguel Stefano, altura do nº 1643 (Posto 8 do Bombeiro Guarda-Vidas)	11440-531	Guarujá	SP	
23	Sociedade Amigos da Prainha Branca	Estrada Guarujá Bertioiga, s/n km 22,5	11446-002	Guarujá	SP	carrosas.thulis@hotmail.com
24	Rede Cardume	Rua Montenegro, 455 - Pitangueiras	11410-040	Guarujá	SP	projetocardume@yahoo.com.br
25	Centro Comunitário Sítio Conceiçãozinha	R Santo Antônio, 71 - Stio Conceiçãozinha	11472-160	Guarujá	SP	
26	Assoc. Perequê - SAPE	Estr Guarujá-Bertioiga, 80 - km-07 - Balneário Praia Perequê	11440-000	Guarujá	SP	
27	Associação Litorania da Pesca Extrativista Classista do Estado de São Paulo - ALPESC/SP	Avenida Senador Salgado Filho, 365 Bairro Jardins Santense	11450-450	Guarujá	SP	alpesc@terra.com.br

Anexo V - Mailing - Iguape

	Instituição	Endereço	CEP	Cidade	Estado	E-mail
1	Câmara Municipal de Iguape	Rua das Neves, 01 - centro - Iguape - SP	11920-000	IGUAPE	SP	camara.iguape@terra.com.br albertocolonia@hotmail.com
2	Prefeito de Iguape	Rua 15 novembro, 272 centro - Iguape - SP	11920-000	IGUAPE	SP	reinaldoiguape@hotmail.com betinhomoraissilva@hotmail.com
3	Vice Prefeita de Iguape	Rua 15 novembro, 272 centro - Iguape - SP	11920-000	IGUAPE	SP	gabinete@iguape.sp.gov.br
4	Chefe de Gabinete de Iguape	Rua 15 novembro, 272 centro - Iguape - SP	11920-000	IGUAPE	SP	gabinete@iguape.sp.gov.br
5	Secretaria de Administração e Planejamento	Rua 15 novembro, 272 centro - Iguape - SP	11920-001	IGUAPE	SP	
6	Departamento de Desenvolvimento Econômico e Meio Ambiente de Iguape	Rua 15 novembro, 272 centro - Iguape - SP	11920-000	IGUAPE	SP	ambienteiguape@gmail.com / meioambiente@iguape.sp.gov.br / agricultura@iguape.sp.gov.br
7	Departamento de Turismo, Cultura e Eventos de Iguape	Rua 15 novembro, 272 centro - Iguape - SP	11920-000	IGUAPE	SP	wander_bernardino@hotmail.com / orisalvorada@hotmail.com / negoengland@hotmail.com
8	Departamento de Saúde de Iguape	Rua 15 novembro, 272 centro - Iguape - SP	11920-000	IGUAPE	SP	saude@iguape.sp.gov.br
9	Departamento de Esportes de Iguape	Rua 15 novembro, 272 centro - Iguape - SP	11920-000	IGUAPE	SP	plg.repventas@gmail.com
10	Departamento de Educação de Iguape	Rua: Antônio José de Moraes, nº 86 - Centro - Iguape - SP	11920-000	IGUAPE	SP	educacao.iguape@gmail.com
11	Departamento de obras e serviços urbanos de Iguape	Rua 15 novembro, 272 centro - Iguape - SP	11920-000	IGUAPE	SP	obraspmei@hotmail.com
12	Departamento de Planejamento, Habitação e Convênios de Iguape	Rua 15 novembro, 272 centro - Iguape - SP	11920-000	IGUAPE	SP	habitacao@iguape.sp.gov.br
13	Departamento de Comunicação de Iguape	Rua 15 novembro, 272 centro - Iguape - SP	11920-000	IGUAPE	SP	comunicacao@iguape.sp.gov.br
14	Departamento de Administração de Iguape	Rua 15 novembro, 272 centro - Iguape - SP	11920-000	IGUAPE	SP	
15	Assessoria Legislativa de Iguape	Rua 15 novembro, 272 centro - Iguape - SP	11920-000	IGUAPE	SP	
16	Departamento Financeiro de Iguape	Rua 15 novembro, 272 centro - Iguape - SP	11920-000	IGUAPE	SP	
17	Departamento Jurídico de Iguape	Rua 15 novembro, 272 centro - Iguape - SP	11920-000	IGUAPE	SP	
18	Colônia de Pesca Z-7 "Veiga Miranda"	Rua Coronel Rolo, 41, centro, Iguape - SP	11920-000	IGUAPE	SP	coloniap@telefonica.com.br
19	União de Moradores da Juréia (UMJ)	Alameda dos Guaranis, 24 - Barra do Ribeira	11920-000	Iguape	SP	
20	Associação do bairro Capuava do Momuna	Estrada Pinheirinho Capuava do Momuna, Sítio São Paulo	11920-000	Iguape	SP	
21	COOPERPESCA	Rua São Paulo 13, Prainha	11920-000	Iguape	SP	
22	APA Ilha Comprida	Praça São Benedito, 110 - Centro	11920-000	Iguape	SP	apailhacomprida@hotmail.com

Anexo V - Mailing - Ilhabela

	Instituição	Endereço	CEP	Cidade	Estado	E-mail
1	Associação dos Municípios Produtores de Gás Natural - AMPROGÁS	Prefeito Mariano Procópio de Araújo Carvalho, 86 Perequê	11630-000	Ilhabela	SP	luizfaria@amprogas.com.br
2	Ilhabela.Org	Av. Princesa Isabel, 1101, Perequê	CEP: 11630-000	Ilhabela	SP	info@ilhabela.org
3	Espaço Cultural Pés no Chão	Rua Macapá, 72 - Barra Velha	CEP 11630-000	Ilhabela	SP	emiliano@pesnochao.org.br
4	Associação Elementos da Natureza Projeto Azimuth Ponto de Cultura e Sustentabilidade	Rua Dr. Carvalho, 150	CEP: 11630-000	Ilhabela	SP	
5	Instituto Ilhabela Sustentável	Rua Olímpio Leite da Silva, 77	CEP: 11630-000	Ilhabela	SP	secretaria@nossailhamaisbela.org.br , contato@nossailhamaisbela.org.br
6	Prefeitura Municipal de Ilhabela	Rua Prefeito Mariano Procópio de Araújo Carvalho, 86 – Perequê	11630-000	Ilhabela	SP	prefeito@ilhabela.sp.gov.br
7	Vice-prefeita Municipal de Ilhabela	Rua Prefeito Mariano Procópio de Araújo Carvalho, 86 – Perequê	CEP 11630-000	Ilhabela	SP	vice-prefeita@ilhabela.sp.gov.br
8	Chefe de Gabinete da Prefeitura Municipal de Ilhabela	Rua Prefeito Mariano Procópio de Araújo Carvalho, 86 – Perequê	CEP 11630-000	Ilhabela	SP	luizfaria.gabinete@ilhabela.sp.gov.br
9	Secretário Municipal de Administração da Prefeitura de Ilhabela	Rua Prefeito Mariano Procópio de Araújo Carvalho, 86 – Perequê	CEP 11630-000	Ilhabela	SP	administracao@ilhabela.sp.gov.br
10	Secretário de Assuntos Jurídicos da Prefeitura Municipal de Ilhabela	Rua Prefeito Mariano Procópio de Araújo Carvalho, 86 – Perequê	CEP 11630-000	Ilhabela	SP	juridico@ilhabela.sp.gov.br
11	Secretário de Finanças da Prefeitura Municipal de Ilhabela	Rua Prefeito Mariano Procópio de Araújo Carvalho, 86 – Perequê	CEP 11630-000	Ilhabela	SP	secretariofinancas@ilhabela.sp.gov.br
12	Secretária de Obras, Planejamento Urbano e Serviços Públicos da Prefeitura Municipal de Ilhabela	Rua Prefeito Mariano Procópio de Araújo Carvalho, 86 – Perequê	CEP 11630-000	Ilhabela	SP	f.renda.miranda@ilhabela.sp.gov.br
13	Secretário de Assistência Social da Prefeitura Municipal de Ilhabela	Rua Prefeito Mariano Procópio de Araújo Carvalho, 86 - Perequê	CEP 11630-000	Ilhabela	SP	social@ilhabela.sp.gov.br
14	Secretária do Fundo Social da Prefeitura Municipal de Ilhabela	Rua Prefeito Mariano Procópio de Araújo Carvalho, 86 - Perequê	CEP 11630-000	Ilhabela	SP	fundosocial@ilhabela.sp.gov.br
15	Secretária de Saúde da Prefeitura Municipal de Ilhabela	Rua do Quilombo, 199 – Perequê	CEP 11630-000	Ilhabela	SP	lucia.saude@ilhabela.sp.gov.br / saude@ilhabela.sp.gov.br
16	Secretária de Turismo e Fomento da Prefeitura Municipal de Ilhabela	Praça Vereador José Leite dos Passos, 14 – Barra Velha	CEP 11630-000	Ilhabela	SP	turismo@ilhabela.sp.gov.br
17	Secretária de Educação da Prefeitura Municipal de Ilhabela	Av. São João, 277 – Perequê	CEP 11630-000	Ilhabela	SP	gabinete@ilhaeduc.ibl.com.br
18	Secretário de Cultura da Prefeitura Municipal de Ilhabela	Rua Dr. Carvalho, 80 – Centro	CEP 11630-000	Ilhabela	SP	cultura@ilhabela.sp.gov.br
19	Secretário Municipal da Juventude, Esporte e Lazer da Prefeitura de Ilhabela	Rua Bartolomeu de Gusmão, 140 – Saco da Capela	CEP 11630-000	Ilhabela	SP	esportes@ilhabela.sp.gov.br
20	Secretaria de Meio Ambiente da Prefeitura Municipal de Ilhabela	Rua Prefeito Mariano Procópio de Araújo Carvalho, nº86, Perequê	11630-000	Ilhabela	SP	secretario.meioambiente@ilhabela.sp.gov.br
21	Secretaria Municipal de Serviços Municipais da Prefeitura de Ilhabela	Rua Rio Grande do Sul, 02 - Barra Velha - CEP 11630-000	CEP 11630-000	Ilhabela	SP	servicosmunicipais@ilhabela.sp.gov.br garagem@ilhabela.sp.gov.br
22	Associação dos Moradores e Pescadores de São Pedro (AMPESP) - Ilhabela	Rua Jagatirica, 164 - São Pedro - CEP 11630-000	CEP 11630-000	Ilhabela	SP	ampesp@hotmail.com messiasjacinto@hotmail.com
23	Associação dos Pescadores Artesanais de Ilhabela (APARI) - Ilhabela	Força Expedicionária Brasileira,301-Saco do Indaiá - CEP 11630-000	CEP 11630-000	Ilhabela	SP	apari-ilhabela@hotmail.com
24	Câmara de Vereadores de Ilhabela	R. Dona Germana, 85 - Centro Vila	11630-000	Ilhabela	SP	camara@camarailhabela.sp.gov.br administracao@camarailhabela.sp.gov.br
25	Colônia de Pescadores Z-06 Senador Vergueiro de Ilhabela	R. Dr. Carvalho - 150 – Centro - CEP 11630-000	CEP 11630-000	Ilhabela	SP	colz6@speedmax.com.br / rudiger@portalhosting.com.br
26	Ministério Público de São Paulo	Rua Benedito dos Anjos Sampaio, 29 - Barra Velha - CEP 11630-000	CEP 11630-000	Ilhabela	SP	pjihabela@mp.sp.gov.br
27	Parque Estadual de Ilhabela	Pça Cel Julião de Moura Negrão, 115 - Centro Histórico Vila	11630-000	Ilhabela	SP	peilhabela@fflorestal.sp.gov.br
28	Poder Judiciário do Estado de São Paulo	Rua Benedito dos Anjos Sampaio, 29 - Barra Vermelha - CEP 11630-000	CEP 11630-000	Ilhabela	SP	ilhabelaadm@tj.sp.gov.br
29	Associação de Moradores de Castelhanos - AMOR	R Benedito Mariano Leite, 106, Sala 1 - Barra Velha	CEP 11630-000	Ilhabela	SP	
30	Associação dos Moradores do Bonete de Ilhabela - ASSOBI	Praia do Bonete	CEP 11630-000	Ilhabela	SP	

Anexo V - Mailing - Ilha Comprida

	Instituição	Endereço	CEP	Cidade	Estado	E-mail
1	Prefeito de Ilha Comprida	Av. Beira Mar, 11.000. Balneário Meu Recanto	11925-000	ILHA COMPRIDA	SP	gabinete@ilhacomprida.sp.gov.br
2	Chefe de Gabinete de Ilha Comprida	Av. Beira Mar, 11.000. Balneário Meu Recanto	11925-000	ILHA COMPRIDA	SP	
3	Secretaria de Administração e Finanças de Ilha Comprida	Av. Beira Mar, 11.000. Balneário Meu Recanto	11925-000	ILHA COMPRIDA	SP	
4	Secretaria de Projetos, Obras e Serviços de Ilha Comprida	Av. Beira Mar, 11.000. Balneário Meu Recanto	11925-000	ILHA COMPRIDA	SP	
5	Secretaria Jurídico de Ilha Comprida	Av. Beira Mar, 11.000. Balneário Meu Recanto	11925-000	ILHA COMPRIDA	SP	
6	Secretaria de Saúde de Ilha Comprida	Av. Beira Mar, 11.000. Balneário Meu Recanto	11925-000	ILHA COMPRIDA	SP	
7	Secretaria de Educação de Ilha Comprida	Av. Beira Mar, 11.000. Balneário Meu Recanto	11925-000	ILHA COMPRIDA	SP	
8	SECRETARIA DE MEIO AMBIENTE de Ilha Comprida	Av. Beira Mar, 11.000. Balneário Meu Recanto	11925-000	ILHA COMPRIDA	SP	
9	Secretaria Municipal de Trânsito (Dimutran) de Ilha Comprida	Av. Beira Mar, 11.000. Balneário Meu Recanto	11925-000	ILHA COMPRIDA	SP	
10	CAMARA MUNICIPAL DE ILHA COMPRIDA	Av. Beira Mar, 11.476. Balneário Icarai - Ilha Comprida - SP	11925-000	ILHA COMPRIDA	SP	osvaldopedrinhas@hotmail.com adolfovereador.ilha@gmail.com msnilha@hotmail.com christianlafuente33@gmail.com vereadorlucianoabaiano@yahoo.com.br mateusgiz12011@gmail.com migallada@terra.com.br priscilasantos45@hotmail.com
11	Colônia de Pescadores Z-7 Veiga Miranda	Av. Beira Mar, 11.476. Balneário Icarai - Ilha Comprida - SP	11925-000	ILHA COMPRIDA	SP	
12	Associação de Pedrinhas	Rua Alípio Rosa Oliveira, 915	11925-000	ILHA COMPRIDA	SP	

Anexo V - Mailing - Itanhaém

	Instituição	Endereço	CEP	Cidade	Estado	E-mail
1	Comite da Bacia Hidrográfica da Baixada Santista (CBH-BS)	Rua Urcezino Ferreira, 294, Baixio, Itanhaém - SP	CEP: 11740-000	Itanhaém	SP	cbhbs@uol.com.br comitebs@serhs.sp.gov.br
2	Prefeitura Municipal de Itanhaém	Av. Washington Luiz, 75, Centro	CEP: 11740-000	Itanhaém	SP	prefeito@itanhaem.sp.gov.br
3	Vice-Prefeito	Av. Washington Luiz, 75, Centro	CEP: 11740-000	Itanhaém	SP	viceprefeito@itanhaem.sp.gov.br
4	SECRETARIA DE EDUCAÇÃO, CULTURA E ESPORTES	Av. Condessa de Vimieiros nº 1.131 - Centro	CEP: 11740-000	Itanhaém	SP	educ.cultura.esportes@gmail.com / Luci.zanella@hotmail.com
5	SECRETARIA DE PLANEJAMENTO E MEIO AMBIENTE	Av. Washington Luiz, 75, Centro - Bloco 2 - Sala 12, 2º andar	CEP: 11740-000	Itanhaém	SP	planejamento@itanhaem.sp.gov.br
6	SECRETARIA DE ADMINISTRAÇÃO	Av. Washington Luiz, 75, Centro	CEP: 11740-000	Itanhaém	SP	administracao@itanhaem.sp.gov.br
7	Desenvolvimento Econômico	Av. Washington Luiz nº 75 - Centro Bloco 3 - Sala 56	CEP: 11740-000	Itanhaém	SP	bragachagas1@gmail.com bragachagas@uol.com.br
8	SECRETARIA DE FAZENDA	Av. Washington Luiz nº 75 - Centro Bloco 3, Terreo, sala 56	CEP: 11740-000	Itanhaém	SP	fazenda@itanhaem.sp.gov.br / douglas.lrodrigues@itanhaem.sp.gov.br
9	SECRETARIA DE OBRAS E DESENVOLVIMENTO URBANO	Av. Washington Luiz nº 75 - Centro Bloco 2 - Sala 32, 2º andar	CEP: 11740-000	Itanhaém	SP	cristinatoledo@itanhaem.gov.br
10	SECRETARIA DE HABITAÇÃO	Av. Washington Luiz nº 75 - Centro Bloco 2 - Sala 4, 2º andar	CEP: 11740-000	Itanhaém	SP	rogerio.bmucci@itanhaem.sp.gov.br
11	SECRETARIA DE NEGÓCIOS JURÍDICOS	Av. Washington Luiz nº 75 - Centro Bloco 1	CEP: 11740-000	Itanhaém	SP	jorge.esantos@itanhaem.sp.gov.br
12	SECRETARIA DE SAÚDE	Rua Capitão Mendes, 52 - Centro	CEP: 11740-000	Itanhaém	SP	francisco.tqarzon@itanhaem.sp.gov.br
13	SECRETARIA DE SERVIÇOS E URBANIZAÇÃO	Av. Washington Luiz nº 75 - Centro - Bloco 2	CEP: 11740-000	Itanhaém	SP	ssurb@itanhaem.sp.gov.br
14	Secretaria de Governo	Av. Washington Luiz nº 75 - Centro Bloco 1	CEP: 11740-000	Itanhaém	SP	governo@itanhaem.sp.gov.br
15	Secretaria de Turismo	Rua Prefeito Miguel Simões Dias, 29 - Prainha	CEP: 11740-000	Itanhaém	SP	turismo@itanhaem.sp.gov.br
16	SECRETARIA DE TRÂNSITO E SEGURANÇA	Rua Capitão Manoel Bento, nº 19 - Centro	CEP: 11740-000	Itanhaém	SP	transito@itanhaem.sp.gov.br
17	Departamento Comunicação Social	Av. Washington Luiz nº 75 - Centro Bloco 1	CEP: 11740-000	Itanhaém	SP	comunicacao@itanhaem.sp.gov.br
18	CMDCA Itanhaém	Rua Oscar Simões de Carvalho, nº 30 – Cidade Anchieta	CEP: 11740-000	Itanhaém	SP	weid.framalho@itanhaem.sp.gov.br asocial@itanhaem.sp.gov.br cmdca@itanhaem.sp.gov.br
19	PRESIDENTE Câmara Municipal da Estância Balneária de Itanhaém	Rua João Mariano Ferreira, 229 - Centro	CEP: 11740-000	Itanhaém	SP	vereadormarcoaurelio@camaraitanhaem.sp.gov.br ver_rogeliosalceda@camaraitanhaem.sp.gov.br vereador.dr.alder@camaraitanhaem.sp.gov.br vereadorcicero_kakule@camaraitanhaem.sp.gov.br conradocarrasco@camaraitanhaem.sp.gov.br vereadorflavioabbasi@camaraitanhaem.sp.gov.br hugo@camaraitanhaem.sp.gov.br ver.jrossmann@camaraitanhaem.sp.gov.br rodrigodias@camaraitanhaem.sp.gov.br tcervantes@camaraitanhaem.sp.gov.br
20	Colônia de Pescadores Z-13	Rua João Farah, 10 Praia dos Pescadores Bairro Centro	CEP: 11740-000	Itanhaém	SP	colonia.z13.itanhaem@gmail.com
21	Companhia Abaré de Teatro					abare@abareteatro.com.br
22	COMDEMA	Av. Washington Luiz, 75, Centro - Bloco 2 - Sala 12, 2º andar	CEP: 11740-000	Itanhaém	SP	comdema@itanhaem.sp.gov.br
23	Rede de Ecosuristas pelo Meio Ambiente	Rua Maria Deolinda Assunção Salles, 80 - Jardim Mosteiro	11740-000	Itanhaém	SP	ecosurfi@ecosurfi.org

Anexo V - Mailing - Mongaguá

	Instituição	Endereço	CEP	Cidade	Estado	E-mail
1	Prefeitura Municipal de Mongaguá	Av Getúlio Vargas, 67 - Centro	11.730-000	Mongaguá	SP	gabinete@mongagua.sp.gov.br
2	Vice-Prefeito	Av Getúlio Vargas, 67 - Centro	11.730-000	Mongaguá	SP	viceprefeito@mongagua.sp.gov.br
3	Chefe do Gabinete	Av Getúlio Vargas, 67 - Centro	11.730-000	Mongaguá	SP	imprensa@mongagua.sp.gov.br
4	Diretoria de Turismo	Avenida São Paulo, 1.760 – Centro.	11.730-000	Mongaguá	SP	turismo@mongagua.sp.gov.br
5	Diretoria de Meio Ambiente	Rua Inocêncio dos Passos, 89, Centro	11.730-000	Mongaguá	SP	meioambiente@mongagua.sp.gov.br
6	Departamento de Educação	Avenida São Paulo, 2.050, 1º andar, Centro	11.730-000	Mongaguá	SP	educacao@mongagua.sp.gov.br
7	Diretor de Esportes	Rua Antonieta Loureiro, 10. Centro	11.730-000	Mongaguá	SP	esportesmongagua@hotmail.com esportes@mongagua.sp.gov.br ; esportesmongagua@mongagua.sp.gov.br
8	Diretoria de Comunicação e Eventos	Avenida Getúlio Vargas, 67, Centro	11.730-000	Mongaguá	SP	comunicacao@mongagua.sp.gov.br
9	DIRETORIA DE ASSISTÊNCIA SOCIAL	Avenida Marina, 65, Centro	11.730-000	Mongaguá	SP	social@mongagua.sp.gov.br
10	Diretoria de Saúde	Avenida São Paulo, 1.510, Centro.	11.730-000	Mongaguá	SP	saude@mongagua.sp.gov.br
11	Diretor de Imprensa	Av Getúlio Vargas, 67 - Centro	11.730-000	Mongaguá	SP	imprensa@mongagua.sp.gov.br
12	Secretaria de Habitação	Rua Padre Anchieta, 558, Centro.	11.730-000	Mongaguá	SP	habitacao@mongagua.sp.gov.br
13	AGRICULTURA E ABASTECIMENTO	Av Getúlio Vargas, 67 - Centro	11.730-000	Mongaguá	SP	agriculturaeabastecimento@mongagua.sp.gov.br
14	DIRETORIA DE SEGURANÇA	Avenida Marina, 74, Centro	11.730-000	Mongaguá	SP	seguranca@mongagua.sp.gov.br
15	Departamento de Obras Públicas	Avenida Getúlio Vargas, 67, Centro	11.730-000	Mongaguá	SP	obraspublicas@mongagua.sp.gov.br
16	CMDCA Mongaguá	Av. Marina, 74 - Centro	11.730-000	Mongaguá	SP	casadosconselhos74@gmail.com luz.andrade@hotmail.com vereadorbaianinho@hotmail.com não tem
17	CÂMARA MUNICIPAL DE MONGAGUÁ	Av. São Paulo, 3324 - Jardim Marina	11.730-000	Mongaguá	SP	eduardobesni@gmail.com litosuladm@uol.com.br zepedrops@bol.com.br vermarciocabeca@bol.com.br assessoria@rafaelredo.com.br silvioitaoca@hotmail.com

Anexo V - Mailing - Peruipe						
	Instituição	Endereço	CEP	Cidade	Estado	E-mail
1	Mongue Proteção ao Sistema Costeiro - Mongue	Rua 19 (Grêmio) nº 191, Guarauá	CEP: 11750-000	Peruipe	SP	pliniomelo@mongue.org.br
2	Prefeita Municipal de Peruipe	Rua Nilo Soares Ferreira, 50, centro	11750-000	Peruipe	SP	am.preto@uol.com.br prefeita@peruipe2.sp.gov.br
3	Vice-Prefeito Municipal de Peruipe	Rua Nilo Soares Ferreira, 50, centro	11750-000	Peruipe	SP	viceprefeito.peruipe@gmail.com/ nelsondoposto@hotmail.com
4	Secretária de Assistência e Desenvolvimento Social Municipal de Peruipe	Rua Nilo Soares Ferreira, 50, centro	11750-000	Peruipe	SP	marinaestevam@peruipe2.sp.gov.br
5	Secretário Municipal da Fazenda Municipal de Peruipe	Rua Nilo Soares Ferreira, 50, centro	11750-000	Peruipe	SP	gerson.ardach@iq.com.br
6	Chefe do Gabinete da Prefeitura Municipal de Peruipe	Rua Nilo Soares Ferreira, 50, centro	11750-000	Peruipe	SP	andresantanafm@yahoo.com.br andresantana@peruipe2.sp.gov.br
7	Secretário Municipal de turismo Municipal de Peruipe	Rua Nilo Soares Ferreira, 50, centro	11750-000	Peruipe	SP	peruipe.departamentodeturismo@gmail.com
8	Secretária Municipal de Educação Municipal de Peruipe	Rua Nilo Soares Ferreira, 50, centro	11750-000	Peruipe	SP	educacaooperuipe@yahoo.com.br
9	Secretário Municipal de Obras Municipal de Peruipe	Rua Nilo Soares Ferreira, 50, centro	11750-000	Peruipe	SP	obrasperuipe@boillie.com.br
10	Secretário Municipal de Assuntos Jurídicos Municipal de Peruipe	Rua Nilo Soares Ferreira, 50, centro	11750-000	Peruipe	SP	-ragni@terra.com.br lu.marchini@uol.com.br
11	Procurador do Município de Peruipe	Rua Nilo Soares Ferreira, 50, centro	11750-000	Peruipe	SP	patriciapret@terra.com.br
12	DD. Procuradora do Município de Peruipe	Rua Nilo Soares Ferreira, 50, centro	11750-000	Peruipe	SP	adelsonp99@uol.com.br
13	DD. Diretora do Depto de Promoção Social Municipal de Peruipe	Rua Nilo Soares Ferreira, 50, centro	11750-000	Peruipe	SP	urbameio@uol.com.br
14	DD. Diretor do Departamento do Tesouro Municipal de Peruipe	Rua Nilo Soares Ferreira, 50, centro	11750-000	Peruipe	SP	cadunico@peruipe2.sp.gov.br, socialidades@yahoo.com.br
15	DD. Diretora do Departamento de Finanças Municipal de Peruipe	Rua Nilo Soares Ferreira, 50, centro	11750-000	Peruipe	SP	dorivalvenancio@peruipe2.sp.gov.br
16	DD. Diretor do Departamento do Meio Ambiente Municipal de Peruipe	Rua Nilo Soares Ferreira, 50, centro	11750-000	Peruipe	SP	neusa.qpam@gmail.com
17	DD. Secretário Municipal de Saúde Municipal de Peruipe	Rua Nilo Soares Ferreira, 50, centro	11750-000	Peruipe	SP	cythiacaly@terra.com.br
18	DD. Diretor Depto de Cidadania Municipal de Peruipe	Rua Nilo Soares Ferreira, 50, centro	11750-000	Peruipe	SP	saude.peruipe@gmail.com
19	DD. Diretor Depto Defesa Social Municipal de Peruipe	Rua Nilo Soares Ferreira, 50, centro	11750-000	Peruipe	SP	marcosilva@peruipe2.sp.gov.br
20	DD. Diretor do Departamento de Cultura Municipal de Peruipe	Rua Nilo Soares Ferreira, 50, centro	11750-000	Peruipe	SP	telesguiar@uol.com.br
21	DD Diretor da SETRAN Municipal de Peruipe	Rua Nilo Soares Ferreira, 50, centro	11750-000	Peruipe	SP	rodrigo.spereira@hotmail.com/peruibecultura@yahoo.com.br
22	Departamento de Comunicação Prefeitura de Peruipe	Rua Nilo Soares Ferreira, 50, centro	11750-000	Peruipe	SP	setran.peruipe@gmail.com
23	Diretor Depto Agricultura Municipal de Peruipe	Rua Nilo Soares Ferreira, 50, centro	11750-000	Peruipe	SP	prefeituraperuipe@gmail.com
24	Câmara Municipal de Peruipe	Rua Nilo Soares Ferreira, 37 - Centro	11750-000	Peruipe	SP	griando.walter@yahoo.com.br
						vereadornilsao@camaraperuipe.sp.gov.br
						andredepaula@camaraperuipe.sp.gov.br
						anielo@camaraperuipe.sp.gov.br
						toninodofrango@camaraperuipe.sp.gov.br
						dicezakabbach@camaraperuipe.sp.gov.br
						vereadoremer@camaraperuipe.sp.gov.br
						hertes.franca@bol.com.br
						zedopv@gmail.com
						oliveira@camaraperuipe.sp.gov.br
onirabetoli@camaraperuipe.sp.gov.br						
vereadorbahia@camaraperuipe.sp.gov.br						
25	Colônia de Pescadores Z-05 / Peruipe	Pc Mons Lino Passos, 122 - centro	11750-000	Peruipe	SP	colonia.z5.peruipe@gmail.com coloniaz5@oscar.org.br
26	Sociedade Ecológica- SECITA / Peruipe	Rua Helio Franco Chaves nº 243 - Balneário Oasis	11750-000	Peruipe	SP	carlosmea@gmail.com
27	AMAP - Associação dos Monitores Ambientais de Peruipe	Av. Padre Anchieta, 1112 - Centro	11750-000	Peruipe	SP	amap@caramico.com.br
28	Eco Guanhanhã	Estrada Armando Cunha, km 15 - Bananal - CP.192	11750-000	Peruipe	SP	wradv@uol.com.br
29	Movimento Esporte Brasil	Rua Rubens Ferreira Martins, 39 - Centro	11750-000	Peruipe	SP	contato@movimentosportebrazil.org.br
30	Associação de Mulheres da Pesca	Rua Eduardo Geraldo da Silva, 415 - Centro	11750-000	Peruipe	SP	

Anexo V - Mailing - Praia Grande

	Instituição	Endereço	CEP	Cidade	Estado	E-mail
1	Projeto Biopisca	Rua General Humberto de Souza Mello, 185, Canto do Forte	CEP: 11700-440	Praia Grande	SP	contato@biopisca.org.br, carolina.bertozzi@aiuka.com.br contato@aiuka.com.br
2	Aiuká	Rua Bahia 362, Forte	11.700-280	Praia Grande	SP	claudia.nascimento@aiuka.com.br rodolfo.silva@aiuka.com.br valeria.ruoppolo@aiuka.com.br
3	Prefeitura Municipal de Praia Grande	Avenida Presidente Kennedy, nº 9.000, Mirim - 2ª Andar.	11704-900	Praia Grande	SP	prefeito@praiagrande.sp.gov.br
4	Vice Prefeito de Praia Grande	Avenida Presidente Kennedy, nº 9.000, Mirim - 2ª Andar.	11704-900	Praia Grande	SP	
5	Gabinete do Prefeito	Avenida Presidente Kennedy, nº 9.000, Mirim - 2ª Andar.	11704-900	Praia Grande	SP	assessoria17@praiagrande.sp.gov.br
6	SECRETARIA DE HABITAÇÃO	Avenida Presidente Kennedy, , Bairro Mirim nº 9.000 - 1º Andar	11704-900	Praia Grande	SP	sehma1@praiagrande.sp.gov.br
7	SECRETARIA DE CULTURA E TURISMO	Avenida Presidente Costa e Silva, 1600 - Bairro Boqueirão.	11704-900	Praia Grande	SP	cultura@praiagrande.sp.gov.br turismo@praiagrande.sp.gov.br
8	Secretaria de Esporte e Lazer	Avenida Presidente Kennedy, nº 9.000, Mirim - 2ª Andar.	11704-900	Praia Grande	SP	sejel@praiagrande.sp.gov.br sejel_praiagrande@yahoo.com.br
9	Secretaria de Educação	Rua José Borges Neto, 50, Bairro Mirim	11704-900	Praia Grande	SP	seeduc@praiagrande.sp.gov.br
10	Procuradoria Geral do Município	Avenida Presidente Kennedy, nº 9.000, Bairro Mirim - 2º Andar	11704-900	Praia Grande	SP	progem82@praiagrande.sp.gov.br
11	SECRETARIA DE ADMINISTRAÇÃO	Avenida Presidente Kennedy, nº 9.000, Mirim - 1ª Andar.	11704-900	Praia Grande	SP	sead713a@praiagrande.sp.gov.br
12	SECRETARIA DE FINANÇAS	Avenida Presidente Kennedy, nº 9.000, Mirim - Piso Térreo	11704-900	Praia Grande	SP	sefin33@praiagrande.sp.gov.br
13	SECRETARIA DE OBRAS	Avenida Presidente Kennedy, nº 9.000, Mirim - 2ª Andar	11704-900	Praia Grande	SP	
14	SECRETARIA DE PLANEJAMENTO	Avenida Presidente Kennedy, nº 9.000, Mirim - 1ª Andar	11704-900	Praia Grande	SP	eplan@praiagrande.sp.gov.br
15	SECRETARIA DA PROMOÇÃO SOCIAL	Rua Emancipador Paulo Fefin nº 775 - Bairro Boqueirão.	11704-900	Praia Grande	SP	seprosocial@praiagrande.sp.gov.br
16	SECRETARIA DE SAÚDE	Avenida Presidente Kennedy, nº 8.850, Bairro Mirim	11704-900	Praia Grande	SP	atendimentosaude@praiagrande.sp.gov.br
17	SECRETARIA DE URBANISMO	Avenida Presidente Kennedy, nº 9.000, Bairro Mirim	11704-900	Praia Grande	SP	seurb135@praiagrande.sp.gov.br
18	SECRETARIA DE TRANSPORTES	Avenida do Trabalhador, nº 2, Sítio do Campo (Terminal Tude Bastos).	11704-900	Praia Grande	SP	setransp@praiagrande.sp.gov.br
19	CMDCA Praia Grande	Rua Thomé de Souza, 1313, Aviação	11704-900	Praia Grande	SP	cmdca@praiagrande.sp.gov.br
20	SECRETARIA DE COMUNICAÇÃO SOCIAL	Avenida Presidente Kennedy, nº 9.000, Bairro Mirim - 1º Andar	11704-900	Praia Grande	SP	secom@praiagrande.sp.gov.br
21	SECRETARIA DE MEIO AMBIENTE	Avenida Presidente Costa e Silva, 794, 6º andar - Boqueirão.	11704-900	Praia Grande	SP	sema14@praiagrande.sp.gov.br
22	CÂMARA MUNICIPAL DE PRAIA GRANDE	Praça Vereador Vital Muniz, nº 01 - Boqueirão	11701-050	Praia Grande	SP	camara@camarapraiagrande.sp.gov.br rezende@camarapraiagrande.sp.gov.br doutorserrano@camarapraiagrande.sp.gov.br doutorbenedito@camarapraiagrande.sp.gov.br karan@camarapraiagrande.sp.gov.br reco@camarapraiagrande.sp.gov.br edusanguebom@camarapraiagrande.sp.gov.br vitrolinha@camarapraiagrande.sp.gov.br chiquinho@camarapraiagrande.sp.gov.br janaina@camarapraiagrande.sp.gov.br marcelino@camarapraiagrande.sp.gov.br marquinho@camarapraiagrande.sp.gov.br pauloemilio@camarapraiagrande.sp.gov.br betinho@camarapraiagrande.sp.gov.br romulobrasil@camarapraiagrande.sp.gov.br serqinhosim@camarapraiagrande.sp.gov.br tati@camarapraiagrande.sp.gov.br

Anexo V - Mailing - Santos

	Instituição	Endereço	CEP	Cidade	Estado	E-mail
1	Federação dos Pescadores do Estado de São Paulo - FEPESP	Av. Dino Bueno, 114 - Ponta da Praia	CEP: 11030-350	Santos	SP	colonia.pescadores@terra.com.br
2	Sindicato dos Armadores de Pesca do Estado de São Paulo - SAPESP	Rua Dr. Egrício Martins, 229 alílos, Ponta da Praia, Santos/SP	CEP: 11030-161	Santos	SP	sapesp@iron.com.br
3	Sindicato da Indústria da Pesca no Estado de São Paulo - SÍPEP	Rua Otávio Correa, 115 - Estuário, Santos/SP	CEP: 11025-230	Santos	SP	sindpesca@gmail.com / secretaria@sipesp.com.br
4	Sindicato de Pescadores e Trabalhadores Assemelhados do Estado de São Paulo	Rua Verador Henrique Soler, 282 - Ponta da Praia, Santos/SP	CEP: 11030-010	Santos	SP	
5	Colônia de Pescadores Z-01 Santos	Av. Dino Bueno, 114, Ponta da Praia, Santos/SP	CEP: 11030-350	Santos	SP	colonia.pescadores@terra.com.br
6	Associação Elementos da Natureza	Av. Dino Bueno, 114, Ponta da Praia, Santos/SP	CEP: 11070-370	Santos	SP	
7	Associação Parcel - Centro De Educação Ambiental e Museu Marinho Didático Itinerante	Avenida Andrade Soares, 150 - Caroara	CEP: 11250-000	Santos	SP	
8	Agência Nacional de Desenvolvimento Eco-Social - Andes	Rua Teixeira de Freitas, 153, Campo Grande, Santos/SP	CEP: 11075-721	Santos	SP	
9	Associação Tuim Proteção e Educação Ambiental	Rua Jurubatuba, 20 porta 02/106, Aparecida	CEP: 11035-100	Santos	SP	anipaty@yahoo.com.br
10	Educação, Treinamento, Transformação, Informação e Comunicação Ambiental - ETICA	Rua Bolívar 208, conjunto 41, Boqueirão	CEP: 11045-360	Santos	SP	anaaugust@uol.com.br
11	Instituto Albatroz - IA	Rua Marechal Hermes, 35 Boqueirão	CEP: 11025-040	Santos	SP	albatroz@projetoalbatroz.org.br , carolmatos@projetoalbatroz.org.br , mclaudia@projetoalbatroz.org.br
12	Fisheries and Food Institute	Rua Oswaldo Cruz 277, ECOMAR-UNISANTA, Santos/SP	CEP: 11045-101	Santos	SP	
13	Unidade Avançada do Ibama em Santos	A. Coronel Joaquim Montenegro, 297, canal 6, Aparecida - santos - SP	11035-000	Santos	SP	esreg@santos.sp.ibama.gov.br
14	Capitania dos Portos de São Paulo	Cais da Marinha, s/n, Porto de Santos - Santos - SP	CEP: 11015-91	Santos	SP	
15	Grupo de Atuação Especial de Defesa do Meio Ambiente - Núcleo Baixada Santista (GAEMA-BS) do Ministério Público do Estado de São Paulo	Av. Conselheiro Nébias, 756, 5 andar, Sala 505 - Boqueirão - Santos - SP	11013-300	Santos	SP	gaemabs@misp.mp.br
16	Instituto de Pesca	Av. Bartolomeu de Gusmão, 192, Ponta da Praia, Santos - SP	11030-500	Santos	SP	antoniosmoes@sp.gov.br , ceip@pesca.sp.gov.br , propest@pesca.sp.gov.br
17	Sindicato dos Petroleiros do Litoral Paulista (SINDPETRO-LP)	Av. Conselheiro Nébias, 248, Vila Matias, Santos - SP	11015-002	Santos	SP	
18	Prefeito de Santos	Praça Visconde de Mauá, s/nº, 1º andar, Centro Histórico	11010-900	Santos	SP	pms@santos.sp.gov.br
19	Vice-prefeito de Santos	Praça Visconde de Mauá, s/nº, 2º andar, Centro Histórico	11010-900	Santos	SP	seas40@santos.sp.gov.br / viceprefeito@santos.sp.gov.br
20	Chefe de Gabinete da Prefeitura de Santos	Praça Visconde de Mauá, s/nº, 1º andar, Centro Histórico	11010-900	Santos	SP	pms@santos.sp.gov.br
21	Secretaria de Assistência Social	Rua XV de Novembro, 195, 8º andar, Centro Histórico	11010-151	Santos	SP	seas40@santos.sp.gov.br
22	Secretaria de Assuntos Portuários e Marítimos	Avenida General Francisco Glicério, 10, Gonzaga	11065-401	Santos	SP	seport@santos.sp.gov.br
23	Secretaria de Cultura	Av. Pinheiro Machado, 48, Vila Matias	11075-907	Santos	SP	gabinete-secult@santos.sp.gov.br
24	Secretaria de Comunicação e Resultados	Praça Mauá, s/nº, 1º andar, Centro Histórico	11010-900	Santos	SP	portal@santos.sp.gov.br
25	Secretaria da Defesa da Cidadania	Praça Mauá, s/nº, 2º andar, Centro Histórico	11010-900	Santos	SP	secid@santos.sp.gov.br
26	Secretaria de Desenvolvimento Econômico e Inovação	Praca dos Expedicionários, 10, 2º andar, Gonzaga,	11065-922	Santos	SP	sedes@santos.sp.gov.br
27	Desenvolvimento Urbano	Praça dos Expedicionários, 10, 8º, 10º, 11º andares, Gonzaga	11065-922	Santos	SP	seplan@santos.sp.gov.br
28	Secretaria de Educação	Rua Frei Gaspar, 25, Centro Histórico	11010-091	Santos	SP	seduc@santos.sp.gov.br
29	Secretaria de Esporte	Praça Eng. José Rebouças, s/nº, Ponta da Praia	11030-000	Santos	SP	gab-semes@santos.sp.gov.br
30	Secretaria de Finanças	Rua XV de Novembro, 195, 4º andar, Centro Histórico	11010-908	Santos	SP	direc@santos.sp.gov.br
31	Secretário de Gestão	Praça Visconde de Mauá, s/nº, 4º andar, Centro Histórico	11010-900	Santos	SP	seges@santos.sp.gov.br
32	Secretário de Infraestrutura e Edificações	Praça Visconde de Mauá, s/nº, 3º andar, Centro Histórico	11010-900	Santos	SP	angelocosta@santos.sp.gov.br
33	Secretaria de Meio Ambiente	Praca dos Expedicionários, 10, 5º e 6º andares, Gonzaga	11065-922	Santos	SP	semam@santos.sp.gov.br
34	Secretaria da Saúde	Rua Quinze de Novembro, 195, 5º e 6º andares, Centro Histórico	11010-151	Santos	SP	sms@santos.sp.gov.br
35	Secretaria de Segurança	Praça Iguatemi Martins, s/nº, Vila Nova	11013-310	Santos	SP	seseg@santos.sp.gov.br
36	Secretaria de Turismo	Largo Marquês de Monte Alegre, s/nº, Estação do Valongo, Centro Histórico	11010-260	Santos	SP	setur@santos.sp.gov.br
37	Procuradoria	Praça Mauá, s/nº, 2º andar, Centro	11010-900	Santos	SP	pgm@santos.sp.gov.br
38	Fundo Social de Solidariedade	Av. Conselheiro Nébias, 388, Encruzilhada	11045-000	Santos	SP	fundosocial@santos.sp.gov.br
39	COMAD - Conselho Municipal de Políticas Públicas sobre Tabaco, Alcool e Outras Drogas	Av. Rei Alberto I, nº 119 Ponta da Praia	11030-381	Santos	SP	comad@santos.sp.gov.br
40	CMACS - FUNDEB - Conselho Municipal de Acompanhamento e Controle Social do Fundo de Manutenção e Desenvolvimento da Educação Básica e de Valorização dos Profissionais da Educação	Rua Frei Gaspar, nº 25 Centro	11010-091	Santos	SP	deplan/seduc@santos.sp.gov.br
41	CMJCA - Conselho Municipal dos Direitos da Criança e do Adolescente	Av. Rei Alberto I, nº 117 - Ponta da Praia	11030-381	Santos	SP	cmjca@santos.sp.gov.br
42	CÂMARA MUNICIPAL DE SANTOS	Praça Tenente Mauro Baptista Miranda, 01 - Vila Nova - Santos/SP	CEP: 11013-360	Santos	SP	presidencia@camarasantos.sp.gov.br
43	Santuário de Santo Antônio do Valongo	Praça Marquês de Monte Alegre, 13 - Valongo	11010-260	Santos	SP	valongo@portalvalongo.com.br / ssavalongo@uol.com.br
44	Associação Comercial de Santos	Rua XV de Novembro, 137 - Centro Histórico	11010-151	Santos	SP	rcbrto.santini@vtrribuna.com / acs@acs.org.br
45	Fundação Albert Schweitzer	Rua Cananéia, 269 - Bairro Saboá	11085-180	Santos	SP	has@has.org.br
46	Instituto Elos	Rua Marechal Hermes, 37 - Boqueirão	11025-040	Santos	SP	elos@instituloseos.org
47	Fórum da Cidadania de Santos	Av. Ana Costa, 340 (confluência com a Av. Francisco Glicério) - Vila Matias	11060-000	Santos	SP	contato@forumdaciudadania.org.br / nori.celi@uol.com.br
48	Educandário Santista	Av Conselheiro Nebias, 680 - Boqueirão	11045-002	Santos	SP	presidencia@educandariosantista.org.br
49	UNISANTA - Reitoria	Rua Oswaldo Cruz, 277 - Boqueirão	11045-907	Santos	SP	lucia@unisanta.br / silvia@unisanta.br
50	UNILUS - Fundação Lusíada - Reitor	Rua Doutor Armando Salles de Oliveira, 150 - Boqueirão	11050-071	Santos	SP	diretoria.fundacao@lusíada.br
51	UNIMONTE - Reitor	Rua Comendador Martins, 52, Bairro Vila Mathias	11015-530	Santos	SP	escolbar@animadeducacao.com.br / rianeel.castanho@animadeducacao.com.br / reitoria@unimonte.br
52	UNIP Santos - Diretor	Av. Francisco Manoel, s/nº - Vila Mathias	11045-300	Santos	SP	chefia-santos@unip.br / diretoriasantos.edi@unip.br
53	UNISANTOS - Universidade Católica de Santos - Reitor	Av. Conselheiro Nébias, 300	11015-002	Santos	SP	seccgeral@unisantos.br / ou_reitor@unisantos.com.br / OU.medina@unisantos.br
54	UNISANTOS - NECOM	Av. Conselheiro Nébias, 300	11015-002	Santos	SP	carmenydia@uol.com.br
55	UNIMES	Rua Conselheiro Saráiva, 31 - Vila Nova	11013-220	Santos	SP	secretaria.prreitoria@academica@unimes.br / reitoria@unimes.br
56	SENAC SANTOS E BERTIOGA	Avenida Conselheiro Nébias, 309 - Vila Matias	11015-003	Santos	SP	Amelqaco@sp.senac.br
57	UNIFESP	Rua Silva Jardim 136, Vila Mathias	11015-020	Santos	SP	regina.spadari@unifesp.br
58	Senai Santos	R BRAS CUBAS, 344 - Vila Nova	11013-162	Santos	SP	getulion@sp.senai.br
59	Associação H2ORG para Preservação dos Recursos Hídricos / Santos	R. Pará, nº 74 - C.J. 602 - Campo Grande	11035-001	Santos	SP	princon@uol.com.br
60	Associação Recicla Brasil /Santos	Rua Oswaldo Cocharne, nº 108-32 - Embaré	11040-110	Santos	SP	reciclabrasil@hotmail.com
61	Instituto Maramar para o Manejo Responsável dos Recursos Naturais	Rua República do Equador, 100 - Sala 22 - Ponta da Praia	11030-151	Santos	SP	fabricio@institutoamaramar.org.br
62	Associação Santos Surf	Rua Luís de Camões, n.º 110, sala 05 - Encruzilhada	11015-400	Santos	SP	contato@santossurf.com.br
63	Área Marinha Litoral Centro	Av. Bartolomeu de Gusmão, 194 - Ponta da Praia	11030-500	Santos	SP	apamarinhahal@florestal.sp.gov.br
64	Museu do Instituto de Pesca	Av. Bartolomeu de Gusmão, 192 - Ponta da Praia	11030-906	Santos	SP	museu@pesca.sp.gov.br
65	BOMBORDO ESTUDO NAUTICO	Ponta da praia	11030-350	Santos	SP	INSTITUTOBOMBORDO@HOTMAIL.COM
66	Codeesp	Avenida Conselheiro Rodrigues Alves s/nº - Macuco	11015-900	Santos	SP	lactina@uol.com.br
67	Agência Nacional de Esportes	Boulevard Othon Feliciano, 02 - Cj 136 Gonzaga	11060-010	Santos	SP	marcelb@ane.org.br / alcidomello@uol.com.br
68	Associação de Combate aos Poluentes - Associação de Consciência à Prevenção Ocupacional (ACPO)	Av Pedro Lessa, 2672 - sala 13 - Embaré	11025-002	Santos	SP	acpo@acpo.org.br / acpo94@uol.com.br
69	Instituto NEIAS - Núcleo de Estudos e Investimentos em Ações Socioambientais	R MANOEL FERRAMENTA JUNIOR, 136 A	11.086-400	Santos	SP	instituneias@gmail.com / Josecarlos.omnis@uol.com.br
70	Instituto Energia	Praça Washington, 69 - conj 93 José Merino	11065-600	Santos	SP	elizams@terra.com.br
71	AQUÁRIO DE SANTOS	Av. Bartolomeu de Gusmão, s/n (Praça Ver. Luiz La Scalla) Ponta da Praia	11030-500	Santos	SP	DUTRAVET@IG.COM.BR / GUSTAVOOUTRA@SANTOS.SP.GOV.BR
72	Assoc. Melhoramentos do Bairro de Caruara	Rua Andrade Soares s/ nº Caixa Postal 270	11200-990	Santos	SP	
73	Conselho Municipal de Entidades de Bairros	Rua XV de Novembro, nº 195 - 3º andar	11010-151	Santos	SP	cmeh@santos.sp.gov.br
74	Associação Nacional de Esportes - ANE	RUA OTHON FELICIANO, 02 - CONJ. 136, GONZAGA		Santos	SP	marcelo@anep.com.br
75	Parque Estadual Marinho da Laje de Santos	Av. Bartolomeu de Gusmão 192 - Ponta da Praia	11030-600	Santos	SP	pem.lajedesantos@florestal.sp.gov.br
76	CATALISA REDE DE COOPERAÇÃO PARA SUSTENTABILIDADE	Rua Cristiano Viana nº 505, Cj. 23 - Pinheiros	05411-000	Santos	SP	catalisa@catalisa.org.br

Anexo V - Mailing - São Paulo

	Instituição	Endereço	CEP	Cidade	Estado	E-mail
1	Associação Brasileira de Organizações não Governamentais - ABONG	Rua General Jardim, 660 - 7º andar - Vila Buarque, São Paulo/SP	CEP 01223-010	São Paulo	SP	abong@abong.org.br
2	Fundação SOS Pró-Mata Atlântica	Avenida Paulista, 2073, Cj. 1318 Cd. Conjunto Nacional, Torre Horsa 1 - 13º andar, Bela Vista	CEP: 01311-300	São Paulo	SP	info@sosma.org.br, fsoma@sosma.org.br
3	Instituto Socioambiental - ISA	Av. Higienópolis, 901, sala 30	CEP: 01238-001	São Paulo	SP	isa@socioambiental.org, isa_di@socioambiental.org, isadf@socioambiental.org
4	Instituto Amigos da Reserva da Biosfera da Mata Atlântica - IARBMA	Rua do Horto, 931, Horto Florestal, São Paulo/SP	CEP: 02377-000	São Paulo	SP	cnrbma@uol.com.br / rbma@rbma.org.br
5	Instituto Supereco	Av. Engenheiro Luis Carlos Berrini, 550, 11º andar - Brooklin - São Paulo/SP	CEP:04553-900	São Paulo	SP	
6	Instituto de Energia e Meio Ambiente - IEMA	Rua Ferreira de Araújo, 202, 10º andar, Pinheiros, São Paulo/SP	CEP: 05428-000	São Paulo	SP	imprensa@energiaambiente.org.br
7	Associação Eco Juréia - AEJ	Rua Iperoig, nº 742 - Perdizes	CEP: 05016-000	São Paulo	SP	ecojureia@ecojureia.org.br
8	Associação Ecos do Vitória - Educação e Gestão Ambiental	Rua Candiruçu, s/n - Parque Vitória	CEP: 02269-050	São Paulo	SP	
9	Conselho Nacional de Defesa Ambiental - CNDA	Rua Dr. Renato Paes de Barros, 512, cj 131, Itaim Bibi	CEP: 04530-000	São Paulo	SP	faleconosco@cnda.org.br
10	Espaço de Formação Assessoria e Documentação	Rua Cambiçó do Vale, 109, Cidade Dutra	CEP: 04805-110	São Paulo	SP	espaco@espaco.org.br
11	Instituto Brasileiro de Defesa do Consumidor - IDEC	Rua Desembargador Guimarães, 21 Água Branca	CEP: 05002-050	São Paulo	SP	coex@idec.org.br
12	Instituto Brasileiro de Proteção Ambiental - PROAM	Av. Brigadeiro Faria Lima, 1811 - 1º andar - conj 127/28 - Jardim Paulista	CEP: 01452-001	São Paulo	SP	proam@proam.org.br
13	Instituto de Ação Cultural e Ecológica - IACE	Rua Emiliano Cardoso de Mello, 46, Vila Butantã, São Paulo - SP CEP: 05.360-000	CEP: 02955-030	São Paulo	SP	
14	Instituto de Educação e Pesquisa Ambiental - 5 Elementos	Praça Julio César, 14, Lapa	CEP: 05049-060	São Paulo	SP	comunicacao@5elementos.org.br, monicab@5elementos.org.br, patriciaotero@5elementos.org.br, financeiro@5elementos.org.br
15	Instituto de Projetos e Pesquisas Sócio Ambientais - IPESA	Trona Constanzo, 220 - Caxingui, São Paulo - SP	05516-020	São Paulo	SP	contato@ipesa.org.br
16	Instituto Ecoar para a Cidadania - ECOAR	Rua Rego Freitas 454, 2º andar, Vila Buarque	CEP: 01220-010	São Paulo	SP	institutoecoar@ecoar.org.br
17	Instituto Educa Brasil - IEB	Av. Nove de Julho, nº 5143, 2º andar cj.22, Jardim Paulista	CEP: 01407-200	São Paulo	SP	paulodorego@institutoeducabrasil.org.br
18	Instituto Ekos Brasil	Rua Quintana, 950, Conjunto 31	CEP: 04569-011	São Paulo	SP	ekos@ekosbrasil.org, ricardo.scacchetti@ekosbrasil.org
19	Instituto GEA - Ética e Meio Ambiente	Rua Sampaio Viana 190, 3º andar Paraíso	CEP: 04004-000	São Paulo	SP	institutogea@uol.com.br
20	Instituto Nacional de Desenvolvimento Sustentável e Proteção Ambiental - INDESPA	Rua João Álvares Soares, 1540, Campo Belo	CEP: 04609-004	São Paulo	SP	
21	Instituto o Direito por um Planeta Verde	Rua Dr. Amâncio de Carvalho, 416, Vila Mariana	CEP: 04012-080	São Paulo	SP	planetaverde@planetaverde.org, planetben@uol.com.br, fernando@planetaverde.org
22	Instituto Physis Cultura & Ambiente	Rua Dona Ana, 11-B, Vila Mariana	CEP: 04111-070	São Paulo	SP	physis@physis.org.br
23	Instituto Planeta Azul - IPA	Rua Afonso Brás, 900 Conjunto: 131 - Vila Nova Conceição	CEP: 04511-001	São Paulo	SP	
24	Instituto Recicle Milhões de Vidas - IRMV	Rua Sena Madureira, 465 - Vila Mariana	CEP: 04021-050	São Paulo	SP	reciclemvidas@uol.com.br
25	Kouprey Amigos dos Santuários de Animais - KASA	Av. Iraí, 1423, Planalto Paulista	CEP: 04082-004	São Paulo	SP	elias@kasa.org.br
26	SOS Manancial - SOSMAR	Rua Batatais nº 507-Ap.91, Jardim Paulista	CEP: 01423010	São Paulo	SP	sosmanancial@uol.com.br
27	The Green Initiative - TGI	Rua João Elias Saada, 106 Pinheiros	CEP 05427-050	São Paulo	SP	contato@iniciativaverde.org.br
28	Superintendência do Ibama em São Paulo	Alameda Tiête, 637 - Jardim Cerqueira Cesar - São Paulo - SP	01417-020	São Paulo	SP	supes.sp@ibama.gov.br
29	Superintendência Federal da Pesca e Aquicultura no estado de São Paulo	Rua 13 de maio, 1558 - 5 andar - sala 53 - Bela Vista - São Paulo - SP	01327-002	São Paulo	SP	marcos.pereira@mpa.gov.br
30	Diretoria de Controle e Licenciamento Ambiental da Companhia Ambiental do Estado de São Paulo (CETESB)	Av. Professor Frederico Hermann Jr, 345, Alto de Pinheiros, São Paulo - SP	05459-010	São Paulo	SP	
31	Diretoria de Avaliação de Impacto Ambiental da Companhia Ambiental do Estado de São Paulo (CETESB)	Av. Professor Frederico Hermann Jr, 345, Alto de Pinheiros, São Paulo - SP	05459-010	São Paulo	SP	
32	Secretaria do Meio Ambiente do Estado de São Paulo	Av. Professor Frederico Hermann Jr, 345, Alto de Pinheiros, São Paulo - SP	05459-010	São Paulo	SP	sma.imprensa@gmail.com
33	Fundação Florestal	Rua do Horto, 931, Horto Florestal, São Paulo - SP	02377-000	São Paulo	SP	fflorestal@fflorestal.sp.gov.br souzafaz@gmail.com victor2005@uol.com.br jorge_andrade282@hotmail.com ircae@iq.com.br
34	Instituto Laje Viva	Rua Pensilvania 57/122B - Itaim Bibi	04564-000	São Paulo	SP	paula@contlabs.com.br monebrow@gmail.com tassia.sauda@gmail.com
35	Conselho Estadual do Meio Ambiente	Av. Prof. Frederico Hermann Jr., 345 - Pinheiros	05459-900	São Paulo	SP	consema.sp@ambiente.sp.gov.br
36	Secretaria de Energia do Estado de São Paulo	Rua Bela Cintra 847, 10º andar - Consolação	01415-903	São Paulo	SP	
37	Conselho Estadual de Petróleo e Gás Natural do Estado de São Paulo (CEPG)	Rua Bela Cintra 847, 10º andar - consolação	01415-903	São Paulo	SP	cepg@energia.sp.gov.br
38	Instituto Costa Brasilis - Desenvolvimento Sócio Ambiental	Rua Emiliano Cardoso de Mello, 46, Vila Butantã	CEP: 05360-000	São Paulo	SP	instituto@costabrasilis.org.br olicarn@hotmail.com
39	CENTRO DE ORIENTAÇÃO AMBIENTAL TERRA INTEGRADA - COATI JURÉIA-ITATINS	Rua Prudente de Moraes, 596	13.202-970	Jundiá	SP	ongcoatijureia@hotmail.com / coati@coati.org.br
40	Instituto Polis - Nelson Saule	Rua Araújo, 124	01220-020	São Paulo	SP	polis@polis.org.br / diogo@polis.org.br / maju.gomes@polis.org.br / nelsaule@uol.com.br
41	AGÊNCIA AMBIENTAL PICK-UPAU - PICK-UPAU	Avenida dos Ourives, 560, Conj. 34, Bl. 07 - Saúde	04194-260	São Paulo	SP	contato@pick-upau.org.br, redacao@pick-upau.org.br, online@pick-upau.org.br
42	ASSOCIAÇÃO CIVIL GREENPEACE	Rua Alvarenga, 2331 - Butantã	05509-006	São Paulo	SP	vanessa.leal@greenpeace.org, alessandra.santos@greenpeace.org, karla.battistella@greenpeace.org, gabriela.matos@greenpeace.org
43	ASSOCIAÇÃO PARA CONSERVAÇÃO DAS AVES DO BRASIL - SAVE BRASIL	Rua Fernão Dias, 219 - Cj. 02 - Pinheiros	05427-010	São Paulo	SP	jaqueline.goerck@savebrasil.org.br, paula.prestes@savebrasil.org.br
44	SALVA VIDAS MIRIM - SOCIEDADE CIVIL	Av. Vereador José Diniz, 3300 - Conjunto 401 - Campo Belo	04604-006	São Paulo	SP	diretoria@salvidasmirim.com.br
45	Escritório Regional da Fundação Florestal no Litoral Norte	Av. Prof. Frederico Hermann Júnior, 345 - prédio 12 - 1º andar - Pinheiros	05459-010	São Paulo	SP	fflorestal@fflorestal.sp.gov.br

46	Fundação Florestal - Diretoria Regional	Av. Prof. Frederico Hermann Júnior, 345 - prédio 12 - 1º andar - Pinheiros	05459-010	São Paulo	SP	fflorestal@fflorestal.sp.gov.br
47	Fundação Florestal - Gerência - Vale do Paraíba	Av. Prof. Frederico Hermann Júnior, 345 - prédio 12 - 1º andar - Pinheiros	05459-010	São Paulo	SP	fflorestal@fflorestal.sp.gov.br
48	Fundação Palmares - Representação Regional no Estado de São Paulo	Alameda Nothmann, 1058 - sala Palmares - Campos Elíseos	01216-001	São Paulo	SP	palmares.sp@palmares.gov.br

Anexo V - Mailing - São Vicente

	Instituição	Endereço	CEP	Cidade	Estado	Telefone
1	Prefeito Municipal de São Vicente	R. Frei Gaspar, 384 – Centro	11.310-060	São Vicente	SP	gabinete@saovicente.sp.gov.br
2	Vice-prefeito de São Vicente	R. Frei Gaspar, 384 – Centro	11.310-060	São Vicente	SP	
3	Secretaria de Administração	Rua José Bonifácio, 404 Centro – São Vicente – CEP: 11.310-060 Paço Municipal – 1º andar - sala 25	11.310-060	São Vicente	SP	
4	Secretaria de Cultura	Av. Embaixador Pedro de Toledo, 593 - Biquinha	11320-440	São Vicente	SP	secult@saovicente.sp.gov.br
5	Secretaria de Educação	Av. Capitão Luis Pimenta, 811 - Centro de Convenções	11330-200	São Vicente	SP	educacao@saovicente.sp.gov.br
6	Secretaria de Imprensa e Comunicação Social	Paço Municipal - 1º andar - sala 17	11.310-060	São Vicente	SP	imprensa@saovicente.sp.gov.br
7	Secretaria de Meio Ambiente	Rua José Bonifácio, 404 Centro 4º andar	11.310-060	São Vicente	SP	meioambientesv@yahoo.com.br
8	Secretaria de Esportes, Lazer e Turismo	Av. Capitão Luis Pimenta, 811 - Centro de Convenções	11330-200	São Vicente	SP	turismo@saovicente.sp.gov.br
9	Secretaria de Assistência Social	Rua José Bonifácio, 404 Centro - 1º andar	11.310-060	São Vicente	SP	seas@saovicente.sp.gov.br
10	Secretaria de Desenvolvimento Econômico, Ciência e Tecnologia	Rua José Bonifácio, 404 Centro - 8º andar	11.310-060	São Vicente	SP	setec@saovicente.sp.gov.br
11	Secretaria de Saúde	Rua Padre Anchieta, 462 - Centro	11310-040	São Vicente	SP	
12	Conselho Municipal da Criança e do Adolescente de São Vicente	R: José Bonifácio, 404 - 8º andar Centro	11.310-080	São Vicente	SP	cmdcasv@saovicente.sp.gov.br
13	Câmara Municipal de São Vicente	Rua Jacob Emerich, 1195 - Centro	11310-071	São Vicente	SP	ver.alfredomartins@camarasaovicente.sp.gov.br ver.alfredomoura@camarasaovicente.sp.gov.br ver.dioqo@camarasaovicente.sp.gov.br ver.dreduardo@camarasaovicente.sp.gov.br ver.fernandobispo@camarasaovicente.sp.gov.br ver.ferrugem@camarasaovicente.sp.gov.br ver.iuniorbozzella@camarasaovicente.sp.gov.br ver.marcelocorreia@camarasaovicente.sp.gov.br ver.gilberto_rampon@camarasaovicente.sp.gov.br ver.iura@camarasaovicente.sp.gov.br ver.paulolacerda@camarasaovicente.sp.gov.br ver.pedrogouvea@camarasaovicente.sp.gov.br ver.perivaldodogas@camarasaovicente.sp.gov.br ver.rafaelbarreto@camarasaovicente.sp.gov.br ver.robertorocha@camarasaovicente.sp.gov.br
14	Centro Camará de Pesquisa e Apoio à Infância e Adolescência	Rua Caminho dos Barreiros, 491 - Esplanada dos Barreiros	11340-020	São Vicente	SP	projetocamara@projetocamara.org.br
15	Casa Crescer e Brilhar	Rua Dom Duarte da Costa, nº 341 - Jôquei Clube	11360-280	São Vicente	SP	casacrescerebrilhar@gmail.com mirella.marlina@gmail.com casacrescerebrilhar@ig.com.br
16	Centro Comunitário de Saquare	Rua Cidade d Cubatão 546 - Vila Margarida	11380-600	São Vicente	SP	toquedaarte@hotmail.com
17	Círculo de Amigos dos Menores Patrulheiros - CAMP	Dr. Emílio Carlos, 264 – Vila Cascatinha	11390-230	São Vicente	SP	camprb@globomail.com
18	Agência Brasileira de Gerenciamento Costeiro – São Vicente	Pç Infante Dom Henrique S/Nº - Parque Bitarú	11310-160	São Vicente	SP	agenciacoiteira@agenciacoiteira.org.br
19	Colônia de Pescadores Z-04 / São Vicente	Av. Newton Prado, 503 – Parque Bitarú	11310-160	São Vicente	SP	coloniadepesca.sv@bol.com.br
20	NÚCLEO METROPOLITANO DE ESPORTES E CIDADANIA	AV PERCIO DE QUEIROZ FILHO, 1610 - Bairro CATIAPOA	11.370-300	São Vicente	SP	NUMEC2010@HOTMAIL.COM
21	ADESAF - Associação de Desenvolvimento Econômico e Social às Famílias	Rua Guarany, 70, Parque São Vicente	11360-000	São Vicente	SP	fegouveia@msn.com adesaf@adesaf.org.br

Anexo V - Mailing - São Sebastião

	Instituição	Endereço	CEP	Cidade	Estado	E-mail
1	Federação Pró Costa Atlântica	Rua Sebastião Eduardo de Moraes, 80, São Sebastião/SP	CEP: 11600-000	São Sebastião	SP	ambejaofreitas@hotmail.com
2	Associação Brasileira de Municípios com Terminais Marítimos, Fluviais, Terrestres de Embarque e Desembarque de Petróleo e Gás Natural - ABRAMT	Rua Sebastião Silvestre Neves, 214, Centro, São Sebastião/SP	CEP: 11600-000	São Sebastião	SP	
3	Federação Pró Costa Atlântica	Rua dos Comendadores, 25, Barequeçaba, São Sebastião/SP	CEP 11.600-000	São Sebastião	SP	
4	Ambiental Litoral Norte - ALNORTE	caixa postal 114		São Sebastião	SP	alnorte@alnorte.org.br
5	Instituto Gondwana - IGOND	Rua Três Bandeirantes, 116, Centro	CEP: 11600-000	São Sebastião	SP	institutogondwana@uol.com.br , roberto.francine@gmail.com
6	Prefeitura de São Sebastião	Rua Sebastião Silvestre Neves, 214 – Centro	11600-000	São Sebastião	SP	ernanebilotteprimazzi@saosebastiao.sp.gov.br
7	Vice-prefeito de São Sebastião	Rua Sebastião Silvestre Neves, 214 – Centro	CEP: 11600-000	São Sebastião	SP	aldoconelian@gmail.com
8	Chefe de Gabinete da Prefeitura Municipal de São Sebastião	Rua Sebastião Silvestre Neves, 214 – Centro	CEP: 11600-000	São Sebastião	SP	gabinete@saosebastiao.sp.gov.br
9	Secretário de Governo da Prefeitura Municipal de São Sebastião	Rua Sebastião Silvestre Neves, 324 – Centro	CEP: 11600-000	São Sebastião	SP	segov@saosebastiao.sp.gov.br
10	Secretária do Trabalho e Desenvolvimento Humano da Prefeitura Municipal de São Sebastião	Rua Sebastião Silvestre Neves, 324 – Centro	CEP: 11600-000	São Sebastião	SP	roseli.primazzi@saosebastiao.sp.gov.br / setradh@saosebastiao.sp.gov.br
11	Secretário de Obras e Planejamento da Prefeitura Municipal de São Sebastião	Rua Amazonas, 13 – Centro	CEP: 11600-000	São Sebastião	SP	seo@saosebastiao.sp.gov.br
12	Secretário da Fazenda da Prefeitura Municipal de São Sebastião	Rua Sebastião Silvestre Neves, 214 – Centro	CEP: 11600-000	São Sebastião	SP	antoniocarlosdosantos@saosebastiao.sp.gov.br sefaz@saosebastiao.sp.gov.br
13	Secretário de Saúde da Prefeitura Municipal de São Sebastião	Rua Mansueto Pierotti, 391 - 1º - Ed- Lucinda – Centro	CEP: 11600-000	São Sebastião	SP	gabinetesau@saosebastiao.sp.gov.br / sesau@saosebastiao.sp.gov.br
14	Secretário de Assuntos Jurídicos da Prefeitura Municipal de São Sebastião	Rua Sebastião Silvestre Neves, 185 - Centro	CEP: 11600-000	São Sebastião	SP	sajur@saosebastiao.sp.gov.br / lssluizfermanofermandesfigueira@uol.com.br
15	Secretaria de Educação da Prefeitura Municipal de São Sebastião	Rua Mansueto Pierotti, 391 – Ed Lucinda	CEP: 11600-000	São Sebastião	SP	angela.couto@saosebastiao.sp.gov.br seduc@saosebastiao.sp.gov.br
16	Secretário de Administração da Prefeitura Municipal de São Sebastião	Rua: Sebastião Silvestre Neves, 214 – Centro	CEP: 11600-000	São Sebastião	SP	secad@saosebastiao.sp.gov.br
17	Secretaria do Meio Ambiente de São Sebastião	Rua Antonio Januário do Nascimento, 213 - Centro	11600-000	São Sebastião	SP	semamprefeitura@gmail.com
18	Secretário de Esportes da Prefeitura Municipal de São Sebastião	Rua: Euclides de Mattos, 220 - Varadouro	CEP: 11600-000	São Sebastião	SP	sec.esportes@saosebastiao.sp.gov.br seesp@saosebastiao.sp.gov.br
19	Secretário Municipal de Segurança Urbana da Prefeitura Municipal de São Sebastião	R. Sebastião Silvestre Neves, 185 - Centro	CEP: 11600-000	São Sebastião	SP	segur@saosebastiao.sp.gov.br
20	Secretaria de Cultura e Turismo da Prefeitura Municipal de São Sebastião	Av. Dr. Altino Arantes, 174 – Centro	CEP: 11600-000	São Sebastião	SP	sectur@saosebastiao.sp.gov.br
21	Secretário de Habitação e Planejamento da Prefeitura Municipal de São Sebastião	Rua Amazonas, 13 – Centro	CEP: 11600-000	São Sebastião	SP	roberto.santos@saosebastiao.sp.gov.br sehab@saosebastiao.sp.gov.br
22	Secretaria de Administrações Regionais da Prefeitura Municipal de São Sebastião	Rua Prefeito João Cupertino dos Santos, 249 - Centro	CEP: 11600-000	São Sebastião	SP	seadre@saosebastiao.sp.gov.br
23	Presidente da Associação Amigos Pescadores de Pontal da Cruz (AAPPO)	Alameda Santana, 662	CEP: 11600-000	São Sebastião	SP	lito.morais@hotmail.com
24	Presidente da Associação Comercial de São Sebastião	Rua Sebastião Silvestre Neves, 168, Centro/sala 15,16	CEP: 11600-000	São Sebastião	SP	gerencia@acesaosebastiao.com.br
25	Presidente da Associação dos Moradores e Pescadores de Enseada	Rua Sebastião Eduardo de Moraes, 80 - Enseada	CEP: 11600-000	São Sebastião	SP	ambejaofreitas@hotmail.com
26	Câmara de Vereadores de São Sebastião	Praça Professor Antônio Argino, 84 – Centro	11608-554	São Sebastião	SP	
27	Presidente da Colônia de Pescadores Z-14 Almirante Tamandaré	Rua Martin do Val, 74 - São Francisco	CEP: 11600-000	São Sebastião	SP	coloniapesca@hotmail.com
28	Cooperativa de Pesca de São Sebastião	Rua Martins do Val, 346 - São Francisco	CEP: 11600-000	São Sebastião	SP	cooperpescass@hotmail.com / rafcliquet@uol.com.br
29	Diretor da Fatec	R. Italo do Nascimento, 366 - Porto Grande	CEP: 11600-000	São Sebastião	SP	marcelo.menezes@fatec.sp.gov.br
30	Capitão de Fragatas	Av. Dr. Altino Arantes, 544 - Centro	CEP: 11600-000	São Sebastião	SP	secom@dlsseba.mar.mil.br
31	Promotor-Secretário de São Sebastião	Praça Brigadeiro Rafael Tobias de Aguiar, s/n Centro	CEP: 11600-000	São Sebastião	SP	pjsaosebastiao@mmpsp.mp.br
32	Gestor do Parque Estadual Serra do Mar - Núcleo São Sebastião	Pr. Simeão Faustino, 17 - Praia Juquehy	CEP: 11600-973	São Sebastião	SP	pesm.saosebastiao@fflorestal.sp.gov.br / gfreitas@fflorestal.sp.gov.br
33	Juiz Diretor da Comarca de São Sebastião	Rua Emídio Orselli, 333 - Topovaraouro	CEP: 11600-000	São Sebastião	SP	saosebastiaospadm@tjsp.jus.br ananeves@tjsp.jus.br
34	Gestor da Agência Ambiental de São Sebastião	Rua Francisco Cruz Maldonado, 132 - Portal da Olaria	CEP: 11600-000	São Sebastião	SP	cms_cetesb@sp.gov.br
35	Presidente da Associação dos Municípios Produtores de Gas Natural (Amprogás)	Rua Três Bandeirantes, 152 - Centro	CEP: 11600-000	São Sebastião	SP	prefeito@ilhabela.sp.gov.br / luisfaria@uol.com.br
36	Secretário Executivo da Associação dos Municípios Produtores de Gas Natural (Amprogás)	Rua Três Bandeirantes, 152 - Centro	CEP: 11600-000	São Sebastião	SP	luisfaria@uol.com.br
37	Jandira Peixoto de Oliveira	R. José Paulino Ferreira, 4 - Praia da Enseada	CEP: 11600-000	São Sebastião	SP	
38	Claudinei O. Costa	R. Afonso Celso, 310 - Praia da Enseada	CEP: 11600-000	São Sebastião	SP	
39	SAMPOC - Sociedade Amigos do Pontal da Cruz	Rua São Nicolau, 625 - Pontal da Cruz	CEP: 11600-000	São Sebastião	SP	
40	ONG Projeto Ativo	Estrada Rio das Pedras, 3001 - Sertão do Cambury	CEP: 11600-000	São Sebastião	SP	
41	ESEC Tupinambás - ICMBIO SÃO SEBASTIÃO/UBATUBA	Av. Manoel Hipólito do Rego, 1907 - Praia do Arrastão	11605-136	São Sebastião	SP	edilson.esteves@icmbio.gov.br
42	Ministério Público do Estado de São Paulo - Litoral Norte	Praça Brigadeiro Rafael Tobias de Aguiar, s/nº - centro	11600-000	São Sebastião	SP	gaemaln@mppsp.mp.br
43	Colônia de Pescadores Z-14	Rua Mato Grosso, 12 - Bairro São Francisco	11600-000	São Sebastião	SP	coloniapesca@hotmail.com
44	Parque Estadual da Serra do Mar - Núcleo São Sebastião	Praça Simeão Faustino, 17 Juquehy	11600-000	São Sebastião	SP	
45	CATI - Coordenadoria de Assistência Técnica Integral - São Sebastião	Rua Ipiranga, 50 - Centro	11608-606	São Sebastião	SP	ca.saosebastiao@cati.sp.gov.br

Anexo V - Mailing - Ubatuba

	Instituição	Endereço	CEP	Cidade	do	E-mail
1	Instituto de Permacultura e Ecovilas da Mata Atlântica - IPEMA	Rua Beira Rio 43, Corcovado, Ubatuba/SP, Caixa Postal nº 05 - Centro	CEP:11680-000	Ubatuba	SP	ipemanoticias@gmail.com marco@uol.com.br
2	Projeto TAMAR - Núcleo de Ubatuba	Rua Antônio Atanázio, 273, Itaguá, Ubatuba/SP	CEP: 11680-000	Ubatuba	SP	amaruba@tamar.org.br
3	Associação Cunhambebe da Ilha Anchieta - ACIA	Rua Andreilino Miguel, 151, Lázaro, Ubatuba/SP, ; Caixa Postal: 40	CEP: 11680-000	Ubatuba	SP	falecom@cunhambebe.org.br, ass_cunhambebe@yahoo.com.br
4	Instituto Argonauta para a Conservação Costeira e Marinha - IAPACCM	Rua Guarani nº 835, Itaguá	CEP: 11680-000	Ubatuba	SP	institutoargonauta@uol.com.br
5	Pela Vida Pela Paz Movimento em Defesa de Ubatuba - MDU	RUA ANTONIO ATHANASIO 273 - ITAGUÁ	CEP: 11680-000	Ubatuba	SP	ubamix@uol.com.br
6	Comite de Bacias Hidrográficas do Litoral Norte	Rua Esteves da Silva, 510, centro	CEP: 11680-000	Ubatuba	SP	cbhlnorte@gmail.com
7	Prefeitura Municipal de Ubatuba	Av. Dona Maria Alves, 865 – Centro	11680-000	Ubatuba	SP	prefeito@ubatuba.sp.gov.br / chefiadegabinete@ubatuba.sp.gov.br
8	Vice-prefeito Municipal de Ubatuba	Av. Dona Maria Alves, 865 – Centro	CEP 11680-000	Ubatuba	SP	viceprefeito@ubatuba.sp.gov.br caribevice.ubatuba@gmail.com
9	Chefe de Gabinete da Prefeitura Municipal de Ubatuba	Av. Dona Maria Alves, 865 – Centro	CEP 11680-000	Ubatuba	SP	chefiadegabinete@ubatuba.sp.gov.br
10	Chefe de Governo da Prefeitura Municipal de Ubatuba	Av. Dona Maria Alves, nº. 865, Centro	CEP: 11680-000	Ubatuba	SP	chefiadegabinete@ubatuba.sp.gov.br marceloangelo.sme@gmail.com
11	Assesor de Desenvolvimento Econômico da Prefeitura Municipal de Ubatuba	Av. Dona Maria Alves, nº. 865, Centro	CEP: 11680-000	Ubatuba	SP	desenvolvimentoeconomico@ubatuba.sp.gov.br
12	Assesor de Desenvolvimento Social da Prefeitura Municipal de Ubatuba	Av. Dona Maria Alves, nº. 865, Centro	CEP: 11680-000	Ubatuba	SP	desenvolvimentosocial@ubatuba.sp.gov.br
13	Assesor de Relações Federativas da Prefeitura Municipal de Ubatuba	Av. Dona Maria Alves, nº. 865, Centro	CEP: 11680-000	Ubatuba	SP	relacoesfederativas@ubatuba.sp.gov.br
14	Assesor Jurídico Legislativo	Av. Dona Maria Alves, nº. 865, Centro	CEP: 11680-000	Ubatuba	SP	assessoriajuridica@ubatuba.sp.gov.br
15	Secretária Municipal de Assuntos Jurídicos da Prefeitura Municipal de Ubatuba	Av. Dona Maria Alves, 865 – Centro	11680-000	Ubatuba	SP	assessoriajuridica@ubatuba.sp.gov.br / juridico@ubatuba.sp.gov.br
16	Secretário Municipal de Administração da Prefeitura Municipal de Ubatuba	Av. Dona Maria Alves, 865 – Centro	CEP 11680-000	Ubatuba	SP	jaimeadm.ubatuba@gmail.com
17	Secretário Municipal de Turismo da Prefeitura Municipal de Ubatuba	Av. Iperoig, 214 - Centro (Antiga Câmara Municipal)	CEP 11680-000	Ubatuba	SP	turismo@ubatuba.sp.gov.br
18	Secretário Municipal de Cidadania e Desenvolvimento Social da Prefeitura Municipal de Ubatuba	Rua Paraná, 257 – Centro	CEP 11680-000	Ubatuba	SP	cidadania@ubatuba.sp.gov.br
19	Secretário Municipal de Esportes e Lazer da Prefeitura Municipal de Ubatuba	R. Minas Gerais, 56 – Centro	CEP 11680-000	Ubatuba	SP	esportes@ubatuba.sp.gov.br pappesportes.ubatuba@gmail.com
20	Secretário de Serviços de Infraestrutura Pública da Prefeitura Municipal de Ubatuba	Av. Dona Maria Alves, 865 – Centro	CEP 11680-000	Ubatuba	SP	projetosobras@ubatuba.sp.gov.br / mauroobras.ubatuba@gmail.com
21	Secretário Municipal de Saúde da Prefeitura Municipal de Ubatuba	Av. Rio Grande do Sul, 710 – Centro	CEP 11680-000	Ubatuba	SP	saude@ubatuba.sp.gov.br expedientesaude@ubatuba.sp.gov.br anaemiliasaude.ubatuba@gmail.com
22	Secretário Municipal de Fazenda da Prefeitura Municipal de Ubatuba	Av. Dona Maria Alves, 865 – Centro	CEP 11680-000	Ubatuba	SP	sfpmu@ubatuba.sp.gov.br / tarcisiofazenda.ubatuba@gmail.com fazenda@ubatuba.sp.gov.br
23	Secretário Municipal de Habitação e Planejamento Urbano da Prefeitura Municipal de Ubatuba	Av. Dona Maria Alves, 865 – Centro	CEP 11680-000	Ubatuba	SP	sau@ubatuba.sp.gov.br rinaldoarquitectura.ubatuba@gmail.com habitacao@ubatuba.sp.gov.br
24	Secretaria Municipal de Meio Ambiente da Prefeitura Municipal de Ubatuba	Rua Cel. Ernesto de Oliveira, 449 – Centro	11680-000	Ubatuba	SP	smmaubatuba@gmail.com juanmeioambiente.ubatuba@gmail.com meioambiente@ubatuba.sp.gov.br
25	Secretário Municipal de Pesca, Agricultura e Abastecimento da Prefeitura Municipal de Ubatuba	Praça Treze de Maio, 200 – Centro - em frete a quitanda	CEP 11680-000	Ubatuba	SP	pesca@ubatuba.sp.gov.br / mauricipesca.ubatuba@gmail.com
26	Secretaria Municipal de Educação da Prefeitura Municipal de Ubatuba	Rua Gastão Madeira, 101 – Centro	CEP 11680-000	Ubatuba	SP	educacao@ubatuba.sp.gov.br
27	Secretario Municipal de Tecnologia da Informação da Prefeitura Municipal de Ubatuba	Av. Dona Maria Alves, nº. 865, Centro	CEP: 11680-000	Ubatuba	SP	ti@ubatuba.sp.gov.br
28	Superintendência de Gestão de Desenvolvimento Sustentável da Prefeitura Municipal de Ubatuba	Av. Dona Maria Alves, nº. 865, Centro	CEP: 11680-000	Ubatuba	SP	desenvolvimentosustentavel@ubatuba.sp.gov.br
29	Secretário Municipal de Segurança Pública e Defesa Social da Prefeitura Municipal de Ubatuba	Av. Iperoig, 214 - Centro (Antiga Câmara Municipal)	CEP 11680-000	Ubatuba	SP	smspds@ubatuba.sp.gov.br seguranca@ubatuba.sp.gov.br arturdangeloseguranca.ubatuba@gmail.com
30	Presidente da FUNDAC – Fundação da Criança e do Adolescente da Prefeitura Municipal de Ubatuba	Travessa Wilson Abirached, 60 - Centro	CEP 11680-000	Ubatuba	SP	fundacao.ubatuba@terra.com.br
31	Secretário Municipal de Comunicação Social da Prefeitura Municipal de Ubatuba	Av. Dona Maria Alves, 865 – Centro	CEP 11680-000	Ubatuba	SP	comunicacao@ubatuba.sp.gov.br
32	Presidente da FUNDART – Fundação de Arte e Cultura de Ubatuba	Praça Nóbrega, 54 - Centro	CEP 11680-000	Ubatuba	SP	fundart@fundart.com.br isabellafundart.ubatuba@gmail.com
33	Ouvidoria da Prefeitura Municipal de Ubatuba	Av. Dona Maria Alves, nº. 865, Centro	CEP: 11680-000	Ubatuba	SP	ouvidoria@ubatuba.sp.gov.br
34	Associação Comercial de Ubatuba	Rua Dr. Esteves da Silva, 51 - Centro	CEP 11680-000	Ubatuba	SP	aci@bighost.com.br cristianegz@gmail.com
35	Associação de Engenheiros e Arquitetos de Ubatuba	Rua Orlando Carneiro, Nº 98 - Centro	CEP 11680-000	Ubatuba	SP	aeaubatuba@gmail.com
36	Associação de Estudantes Universitários de Ubatuba	Rua Dr. Esteves da Silva, 529, Centro	CEP 11680-000	Ubatuba	SP	contato@aeuu.com.br
37	Associação de Moradores de Picinguaba	Rua A, 200 - Picinguaba	CEP 11680-000	Ubatuba	SP	não tem
38	Associação de Pescadores da Barra de Maranduba	Estrada da Caçandoca, 490, casa 3, sala 1, Maranduba	CEP 11680-000	Ubatuba	SP	mauriciromaoprimeiro@uol.com.br
39	Associação dos Pescadores de Maranduba	Estrada da Caçandoca, 490, casa 3, sala 1, Maranduba	CEP 11680-000	Ubatuba	SP	mauriciromaoprimeiro@uol.com.br
40	Associação dos Pescadores Profissionais do Saco da Ribeira	Rua Bentivi,88 Bairro Figueira	CEP 11680-000	Ubatuba	SP	não tem
41	Associação Proprietários de Quiosques de Praia Grande	Rua Dr. Esteves da Silva, 147, sl 217, Centro	CEP 11680-000	Ubatuba	SP	quiosqueubatuba@gmail.com
42	Associação Proprietários Praia do Pulso	Rua 1, Nº 264 Praia do Pulso	CEP 11680-000	Ubatuba	SP	praiaimpulso@terra.com.br
43	Associação Proprietários Praia Vermelha Sul	Rua Canário da Terra, Nº 75, Praia Vermelha Sul	CEP 11680-000	Ubatuba	SP	appvsul@terra.com.br
44	Associação Ubatuba Surf	Rua Conceição, nº 120 - 2º andar, sala 16 - Centro	CEP 11680-000	Ubatuba	SP	atendimento@aus.org.br
45	Câmara Municipal da Estância Balneária de Ubatuba	Rua Hans Staden - nº467 – Centro	11680-000	Ubatuba	SP	
46	Colônia Z-10 Ministro Fernando Costa de Ubatuba	Rua dos Pescadores (Rua Gastão Madeira), 120 – Centro	CEP 11680-000	Ubatuba	SP	z10ubatuba@uol.com.br

47	Instituto de Pesca - Núcleo de Pesquisa e Desenvolvimento do Litoral Norte	Rua Professor Joaquim Lauro Monte Claro Neto, 2.275 Praia do Itaguá	CEP 11680-000	Ubatuba	SP	mcarneiro@pesca.sp.gov.br mhcarneiro@ig.com.br
48	Ministério Público de São Paulo - Ubatuba	Rua Sérgio Lucindo da Silva, 571 - Bairro Estufa II	CEP 11680-000	Ubatuba	SP	pjubatuba@mpsp.mp.br pjubatuba@mp.sp.gov.br
49	Parque Estadual Serra do Mar - Núcleo Picinguaba - Ubatuba	Rua Dr Esteves da Silva, 510 - Centro	11680-000	Ubatuba	SP	pesm.picinguaba@fflorestal.sp.gov.br
50	Juiz do Juizado Especial da Comarca de Ubatuba	Rua Sérgio Lucindo da Silva, 571 - Bairro Estufa II	CEP 11680-000	Ubatuba	SP	ubatuba@tjsp.jus.br ubatubaadm@tjsp.jus.br
51	Coordenadora da UNITAU	Avenida Castro Alves, nº 392 – Itaguá	CEP 11680-000	Ubatuba	SP	julianabussolitti@gmail.com secretariaeaduba@gmail.com
52	APA Marinha Litoral Norte SP	Rua Dr. Esteves da Silva, 510, Centro	11680-000	Ubatuba	SP	apamarinhaln@gmail.com
53	Jaime Florindo de Souza	Rua dos Pescadores, 26 - Bairro: Maranduba	CEP 11680-000	Ubatuba	SP	
54	Enoque Marcelino de Souza	Rua Maria Augusta, 36 Apto 14 - Bairro: Itaguá	CEP 11680-000	Ubatuba	SP	
55	Flávia Cysne Suarez Navaco	Rua Maria Augusta, 36 Apto 14 - Bairro: Itaguá	CEP: 11680-000	Ubatuba	SP	
56	Projeto Aicás	Rua Maria Augusta, 36 Apto 14 - Bairro: Itaguá	CEP: 11680-000	Ubatuba	SP	aicas_ong@hotmail.com
57	Associação dos Moradores da Almada	Rua Maria Augusta, 36 Apto 14 - Bairro: Itaguá	CEP: 11680-000	Ubatuba	SP	
58	Associação Moradores do Sertão do Ubatumirim - ASU	EST PASTO GRANDE, 3160 - Bairro SERTAO DO UBATUMIRIM	CEP: 11680-000	Ubatuba	SP	asu.ubatumirim@yahoo.com.br
59	Eulles Costa Feijó	Rua H, 125 - Picinguaba	CEP: 11680-000	Ubatuba	SP	
60	Eferon Cardoso	Rua Projetada, 53 - Picinguaba	CEP: 11680-000	Ubatuba	SP	
61	Tatiane Aparecida dos Santos	Rua A, 295 - Picinguaba	CEP: 11680-000	Ubatuba	SP	
62	Patrícia da Silva	Rua F, 25 - Picinguaba	CEP: 11680-000	Ubatuba	SP	
63	Ana Paula Castro de Paula	Rua B, 64 - Picinguaba	CEP: 11680-000	Ubatuba	SP	
64	Associação dos Maricultores de Picinguaba	AV BEIRA MAR, 26 - Picinguaba	CEP: 11680-000	Ubatuba	SP	
65	Associação Moradores de Picinguaba	Rua A, 295 - Picinguaba	CEP: 11680-000	Ubatuba	SP	
66	Associação Catifó	Rua Marimbá, 23 - Praia Grande do Bonete	CEP: 11680-000	Ubatuba	SP	ar.bonete@hotmail.com
67	Associação dos Remanescentes da Comunidade Quilombola da Caçandoca (ARCQC)	Estrada Benedita Luiza dos Santos, 1474 - Caçandoca	CEP: 11680-000	Ubatuba	SP	apqcaquilombo@hotmail.com
68	Fundação Instituto de Terras - ITESP	Dr. Esteves da Silva, 510 – Centro	11680-000	Ubatuba	SP	
69	Guardiões do Meio Ambiente – GMA	AV. BR 101 KM - Vila Picinguaba	11680-000	Ubatuba	SP	magnopici@bol.com.br
70	Associação M.R. Quilombo da Fazenda	Rua Manoel da Cruz Barbosa, 228 Sumaré	11680-000	Ubatuba	SP	cleby.tecela@gmail.com eloisedyvyder@gmail.com
71	Instituto de Pesca - Núcleo de Pesquisa e Desenvolvimento do Litoral Norte	Rua Professor Joaquim Lauro Monte Claro Neto, 2.275 Praia do Itaguá	CEP: 11680-000	Ubatuba	SP	mcarneiro@pesca.sp.gov.br mhcarneiro@ig.com.br
72	Associação de Estudantes Universitários de Ubatuba	Rua Dr. Esteves da Silva, 529, Centro	CEP: 11680-000	Ubatuba	SP	contato@aeuu.com.br
73	CATTI - Coordenadoria de Assistência Técnica Integral - Ubatuba	Praça Prof. Teodorico de Oliveira, 38 - Ilha dos Pescadores	11680-000	Ubatuba	SP	ca.ubatuba@catti.sp.gov.br
74	Parque Estadual da Ilha Anchieta - Ubatuba	Avenida Plínio de França, Nº 85 - Bairro Lázaro	11680-000	Ubatuba	SP	pe.ilhaanchieta@fflorestal.sp.gov.br

Anexo VI – Mailing Santa Catarina

Anexo VI - Mailing - Florianópolis

	Instituição	Endereço	CEP	Cidade	Estado	E-mail
1	Superintendência Federal da Pesca e Aquicultura no estado de Santa Catarina	Rua Martinho Calado, 21 - centro	88015-040	Florianopolis	SC	horst.doering@mpa.gov.br / cristiano.souza@mpa.gov.br / sfpa.sc@mpa.gov.br
2	Federação dos Pescadores do Estado de SC	Rua Presidente Coutinho, 69 – Centro	88.015-230	Florianopolis	SC	
3	Assembléia Legislativa do Estado de SC	Rua: Jorge Luz Fontes, 310 – Gabinete 109 A – 1º andar – anexo - Palácio Barriga Verde – Centro	88020-900	Florianopolis	SC	ci@alesc.sc.gov.br

Anexo VI - Mailing - Itajaí

Instituição	Endereço	CEP	Cidade	Estado	E-mail
1 Prefeitura Municipal de Itajaí	Rua Alberto Werner, 100 - Bairro: Vila Operária	88304-053	Itajaí	SC	prefeito@itajai.sc.gov.br / gabvice@itajai.sc.gov.br
2 Câmara de Vereadores de Itajaí	Av. Ver. Abraão João Francisco (Contorno Sul), 3825 – Ressacada	88.307-303	Itajaí	SC	ver.annacarolina@cvi.sc.gov.br ass.annacarolina@cvi.sc.gov.br ver.tonhodagrade@cvi.sc.gov.br ass.tonhodagrade@cvi.sc.gov.br ver.calinhomecanico@cvi.sc.gov.br ver.carlosely@cvi.sc.gov.br ass.carlosely@cvi.sc.gov.br ver.clayton@cvi.sc.gov.br ver.douglascristino@cvi.sc.gov.br ver.dulceamaral@cvi.sc.gov.br ass.dulceamaral@cvi.sc.gov.br ver.eloicosta@cvi.sc.gov.br ver.giovanifelix@cvi.sc.gov.br ass.carlotamedeiros@cvi.sc.gov.br ver.prof.acacio@cvi.sc.gov.br ver.joseferreira@cvi.sc.gov.br ver.julcemar@cvi.sc.gov.br ass.julcemar@cvi.sc.gov.br ver.dede@cvi.sc.gov.br ver.mauriliomoraes@cvi.sc.gov.br ver.afonsoarruda@cvi.sc.gov.br ass.lucianosens@cvi.sc.gov.br ver.neusagirardi@cvi.sc.gov.br ass.andrea@cvi.sc.gov.br ass.valdecardoso@cvi.sc.gov.br ver.osvaldogern@cvi.sc.gov.br ass.osvaldogern@cvi.sc.gov.br ver.osvaldomafra@cvi.sc.gov.br ver.pauloamandio@cvi.sc.gov.br ass.pauloamandio@cvi.sc.gov.br ver.rafael@cvi.sc.gov.br vereador@thiagomorastoni.com.br
3 Associação dos Moradores de Cordeiros	Rua: São Cristóvão, 268 – Cordeiros	88310-160	Itajaí	SC	marcos.estacaodigital@gmail.com
4 Associação de Moradores de Murta	R José Luiz Marcelino -Murta	88.310-400	Itajaí	SC	MARCIOCONFERENTE60@HOTMAIL.COM
5 Associação dos Moradores de São João	Rua Sebastião Batschauer, 43 São João	88.304-540	Itajaí	SC	
6 Vice-prefeita Municipal de Itajaí	Rua Alberto Werner, 100 Vila Operária	88304-053	Itajaí	SC	gabvice@itajai.sc.gov.br
7 Delegacia da Capitania dos Portos de Itajaí	Av. Prefeito Paulo Bauer, nº 1055 - Centro	88.301.020	Itajaí	SC	secom@ditajai.mar.mil.br
8 UNIVALI - Univali Universidade do Vale do Itajaí	Rua Uruguai 458 Centro	88.302-202	Itajaí	SC	NAY@UNIVALI.BR
9 CDL - Câmara Dirigentes Lojistas de Itajaí	Rua Lauro Muller 219 Centro	88.301-400	Itajaí	SC	
10 ACIL - Associação Comercial e Industrial de Itajaí	Rua Hercílio Luz 381 S 201 Centro	88.301-001	Itajaí	SC	
11 AMFRI- Associação Municípios Região da Foz do Rio Itajaí	Rua Pereira Neto, 37 Vila Operária	88.303-120	Itajaí	SC	
12 Fundação Municipal do meio Ambiente	Rua XV de novembro, 270 – Centro	88.301-000	Itajaí	SC	
13 Fundação Cultural de Itajaí	Rua Antônio Caetano, nº 105 - Fazenda	88.302-380	Itajaí	SC	fci@itajai.sc.gov.br
14 Associação Profissionais Trabalhadores Bloco Porto de Itajaí	Rua Alberto Werner, 1550 - sala 03 - Vila Operária	88303-160	Itajaí	SC	
15 Procuradoria Geral do Município	Rua Alberto Werner, 100 Vila Operária	88304-053	Itajaí	SC	procuradorgeral@itajai.sc.gov.br
16 Secretária da Administração	Rua Alberto Werner, 100 Vila Operária	88304-053	Itajaí	SC	secadm@itajai.sc.gov.br
17 Secretária de Aquicultura e Pesca	Rua Antônio Caetano, 105 Aos fundos do Teatro Municipal	88302-380	Itajaí	SC	sepesca@itajai.sc.gov.br
18 Secretária de Comunicação Social	Rua Alberto Werner, 100 Vila Operária	88304-053	Itajaí	SC	secom@itajai.sc.gov.br
19 Secretária de Governo	Rua Alberto Werner, 100 Vila Operária	88304-053	Itajaí	SC	
20 Secretária de Planejamento e Desenvolvimento Urbano	Rua Alberto Werner, 100 Vila Operária	88304-053	Itajaí	SC	
21 Secretária de Segurança Pública e Defesa Social	Rua Alberto Werner, 100 Vila Operária	88304-053	Itajaí	SC	
22 Semasa	Rua Heitor Liberato, 1189 Vila Operária	88303-101	Itajaí	SC	semasa@semasa-itajai.com.br
23 Superintendência da Escola de Qualificação Profissional e da Escola de Governo e Administração Pública	Rua Camboriú, 509 - Bairro: Centro	88301-451	Itajaí	SC	superintendente.feapi@itajai.sc.gov.br
24 Superintendência da Fundação Itajaiense de Turismo - Fitur	Av. Ministro Victor Konder, 303	88301-700	Itajaí	SC	
25 Superintendência do Porto	Rua Blumenau, 5 Centro	88305-101	Itajaí	SC	
26 Cooperativa de Catadores e Recicladores do Foz do Itajaí – Cooperfoz	Rua Arnoldo Lopes Gonzaga, 96 - Barra do Rio	88305-570	Itajaí	SC	
27 Grupo de mulheres artesãs do Bairro Espinheiros	Rua José Francisco Maestri, 737 - Espinheiros	88317-280	Itajaí	SC	
28 Associação de Moradores– Loteamento São Pedro	Rua Douel de Andrade, 395 - Rio do Meio	88316-070	Itajaí	SC	
29 Galpão da Cooperativa Rural	Rua José Natal Cugik, 1425 - Rio Novo	88312-600	Itajaí	SC	
30 Sindicato das Indústrias de Pesca de Itajaí - SINDIPI	R. Lauro Muller nº386, Centro	88301-400	Itajaí	SC	sindiipi@sindiipi.com.br
31 Colônia de Pescadores de Itajaí Z-36	Rua Tijucas, 505 - centro	88301-361	Itajaí	SC	
32 Secretária de Turismo	Rua Antônio Caetano, 105 Aos fundos do Teatro Municipal	88302-380	Itajaí	SC	turismo@itajai.sc.gov.br
33 Secretária de Desenvolvimento Social	Rua Brusque, 257 Centro Itajaí	88302-000	Itajaí	SC	sas-secretaria@itajai.sc.gov.br
34 Chefe de Gabinete	Rua Alberto Werner, 100 Vila Operária	88304-053	Itajaí	SC	chefedegabinete@itajai.sc.gov.br
35 Secretária de Desenvolvimento Econômico, Emprego e Renda	Rua Antônio Caetano, 105 Aos fundos do Teatro Municipal - Fazenda	88302380	Itajaí	SC	sedeer@itajai.sc.gov.br
36 Secretária Municipal de Educação	Av. Abraão João Francisco, 3855		Itajaí	SC	educacao@itajai.sc.gov.br

Anexo VI - Mailing - Navegantes

	Instituição	Endereço	CEP	Cidade	Estado	E-mail
1	FUMAN - Fundação Municipal do Meio Ambiente de Navegantes	João Emilio, 362 - Centro	88375-000	Navegantes	SC	
2	Prefeito Municipal de Navegantes	Rua João Emilio, 100 – Centro	88375-000	Navegantes	SC	gabinete@navegantes.sc.gov.br
3	Chefe de Gabinete	Rua João Emilio, 100 – Centro	88375-000	Navegantes	SC	
4	Vice-prefeito Municipal de Navegantes	Rua João Emilio, 100 – Centro	88375-000	Navegantes	SC	gabinete.vice@navegantes.sc.gov.br
5	Procuradoria Geral do Município	Rua João Emilio, 100 – Centro	88375-000	Navegantes	SC	
6	Secretaria de Administração de Navegantes	Rua João Emilio, 100 – Centro	88375-000	Navegantes	SC	
7	Secretaria de Comunicação Social	Rua João Emilio, 100 – Centro	88375-000	Navegantes	SC	
8	Secretaria de Agricultura e Pesca	Rua João Emilio, 362 – Centro	88375-000	Navegantes	SC	
9	Secretaria de Governo	Rua Alberto Werner, 100 Vila Operária	88304-053	Navegantes	SC	
10	ACIN - Associação Empresarial de Navegantes	Avenida: João Sacavem, Nº 791, Sala 01 - Centro	88375-000	Navegantes	SC	
11	CDL – Câmara de Dirigentes Lojistas de Navegantes	Av. Conselheiro João Gaya, 864, Centro	88375-000	Navegantes	SC	
12	Câmara de Vereadores de Navegantes	Rua Ezequiel Antero Rocha, 315 – Centro	88375-000	Navegantes	SC	
13	Faculdade Sinergia	Av. Prof. Cirino Adolfo Cabral, 199	88375-000	Navegantes	SC	
14	Associação Comercial e Industrial de Navegantes	R. Arnaldo Passos, 435 - Centro	88375-000	Navegantes	SC	
15	Colônia de Pescadores Z-6 de Navegantes	Av João Sacavem, 367 - Centro	88375-000	Navegantes	SC	
16	Instituto de Capacitação Técnica e Profissionalizante	Av João Gaya, 929 – Centro	88375-000	Navegantes	SC	
17	Associação de Moradores – Amigos do Horto Florestal	R Dona Araci, 108 – Centro	88375-000	Navegantes	SC	

Anexo VII – Relatório da Central de Atendimento

ANEXO VII - CENTRAL DE ATENDIMENTO: demandas de 2017

Entrada	Assunto	Data entrada do registro	Nome do manifestante	Demanda	Resposta
1	Site Correspondencia	11/01/2017	Wagno Pessoa	O departamento de comunicação e marcas da petrobras situado a Rua Marques de Herval,90 4º andar - valongo - santos - sp - cep 11010-310,tem enviado correspondencia para o meu endereço residencial na Rua gustavo corção,15 ap 202 bloco b - recreio dos bandeirantes em nome do instituto walden-tempo,home e natureza. solicito verificar com o instituto o endereço correto,pois desconheço esta organização,estou fazendo um registro deste fato na delegacia no rio de janeiro,no sentido de evitar problemas futuros. solicito a gentileza de verificar se este assunto é com voces,caso contrario me enviar uma contato para resolver este assunto.	Prezado Wagno, boa tarde! Agradecemos seu contato. Informamos que foram feitas as devidas correções no nosso mailing e o envio dos nossos próximos informativos já será feito para o endereço correto. Lamentamos o ocorrido e nos colocamos a disposição para esclarecer eventuais dúvidas. Atenciosamente, Central de Atendimento UO-BS - Unidade de Operações de Exploração e Produção da Bacia de Santos Petrobras
2	0800 Programa de Educação Ambiental	16/02/2017	Vera Lucia Pinheiro	SENHORA VERA LUCIA PINHEIRO ENTROU EM CONTATO POIS RECEBEU UM INFORMATIVO DA PREFEITURA E DESEJA SABER SE A PETROBRAS TEM PROGRAMA DE EDUCAÇÃO AMBIENTAL. OBS:NÃO QUIS PASSAR ENDEREÇO E OUTROS DADOS.	quinta-feira, 23 de fevereiro de 2017 17:41:16 UT12 Boa tarde. Demanda encaminhada para áreas responsáveis. Em breve entraremos em contato. >>> Informação Adicional para INF. CIDADAO <<< Informado para ->> JULIANA- UT12 sexta-feira, 24 de fevereiro de 2017 15:38:37 UT12 Nesta data, fizemos contato através do número de telefone registrado e falamos com Miriam, prima da Sra. Vera Lúcia, que mora em São Paulo e havia retornado para sua cidade após passar alguns dias em Caraguatuba. Informamos que dois Programas de Educação Ambiental estão para iniciar em Caraguatuba: um voltado para pescadores artesanais e outro para moradores do bairro Pontal Santa Marina, que será divulgado aos moradores assim que tiver datas de reuniões definidas. A mesma agradeceu e disse que repassaria as informações para a Sra. Vera Lúcia. Anotou também o e-mail comunica.uobs@petrobras.com.br para que ela entre em contato caso queria mais informações sobre os programas. >>> Informação Adicional para INF. CIDADAO <<< quarta-feira, 29 de março de 2017 11:34:45 UT12 Após resposta acima, cidadão não voltou a entrar em contato.
3	Site Interesse profissional	10/03/2017	BRUNA mACHIAVELLI	Bom dia, tenho interesse em trabalhar com programa de MONITORAMENTO pesqueiro ou áreas afins.gostaria de mandar meu CURRICULUM, sou OCEANOgrafa e estou terminando o mestrado em recursos pesqueiros e engenharia de pesca. desde já agradeço. atenciosamente, bruna machiavelli	Prezada Sra. Bruna Machiavelli, Primeiramente, agradecemos o seu contato e pedimos desculpas pela demora na resposta, que ocorreu em função de problemas técnicos decorrentes da recente implantação do site Comunicação da Bacia de Santos. Aproveitamos para informar que o sistema de recebimento de mensagens já está normalizado. Alguns de nossos programas e projetos se encaixam na sua formação, porém os mesmos são executados por empresas ou instituições contratadas pela Petrobras. Orientamos o acesso ao site na aba "condicionante" onde você poderá conhecer cada programa e projeto e as respectivas empresas e instituições executoras, para as quais você poderá enviar seu currículo. Atenciosamente, Central de Atendimento UO-BS - Unidade de Operações de Exploração e Produção da Bacia de Santos Petrobras
4	Site Contato Profissional	13/03/2017	jessica jorge felipe de souza	Algum email para envio de curriculo para area de educacao ambiental? Grata	Prezada Sra. Jessica Jorge Felipe de Souza, Primeiramente, agradecemos o seu contato e pedimos desculpas pela demora na resposta, que ocorreu em função de problemas técnicos decorrentes da recente implantação do site Comunicação da Bacia de Santos. Aproveitamos para informar que o sistema de recebimento de mensagens já está normalizado. Informamos que a Petrobras implementa seus projetos de educação ambiental por meio da contratação de empresas consultoras que, por sua vez, selecionam os profissionais que executarão o projeto, observando as exigências feitas pela Petrobras nos documentos contratuais. A empresa atualmente contratada para execução dos projetos é a Mineral Engenharia e Meio Ambiente Ltda, que recebe currículos pelo e-mail: rh@mineral.com.br Atenciosamente, Central de Atendimento UO-BS - Unidade de Operações de Exploração e Produção da Bacia de Santos Petrobras
5	Site curriculo	20/03/2017	tamiris dos santos martins	boa tarde. gostaria de saber como faço o envio do meu curriculo para trabalhar no monitoramento de praias? moro em laguna e sou formada em ciências biologicas pela unisul	Prezada Sra. Tamiris dos Santos Martins, Primeiramente, agradecemos o seu contato e pedimos desculpas pela demora na resposta, que ocorreu em função de problemas técnicos decorrentes da recente implantação do site Comunicação da Bacia de Santos. Aproveitamos para informar que o sistema de recebimento de mensagens já está normalizado. O Projeto de Monitoramento de praias da Bacia de Santos (PMP-BS) é executado por instituições contratadas pela Petrobras, as quais realizam a seleção de capacitação de seus profissionais. O PMP-BS é dividido em dois, sendo que a Fundação Universidade do Vale do Itajaí (UNIVALI) sediada em Itajaí / SC é responsável pela execução de Laguna / SC a Ubatuba / SP e a empresa CTA Serviços em Meio Ambiente Ltda., sediada em Vitória / ES, é responsável pela execução de Paraty e Saquarema / RJ. Em Laguna o monitoramento de praias e atendimento veterinário aos animais vivos e mortos recolhidos é realizado pela UDESC, sob coordenação do Profº Pedro Volkmer de Castilhos. O contato deve ser realizado diretamente com a Univali via setor trabalho conosco no site http://www.univali.br/servicos-univali/trabalhe-conosco/Paginas/default.aspx Atenciosamente, Central de Atendimento UO-BS - Unidade de Operações de Exploração e Produção da Bacia de Santos Petrobras
6	Site reuniões do pcap - gasoduto rota 3 em saquarema	11/04/2017	anicio agiçdp pereira filho	boa tarde gostaria de obter informações sobre as reuniões realizadas na colônia de pescadores de saquarema z-24,para discutir assuntos relacionados a pcap - gasoduto rota 3,pois não está sendo divulgadas as datas .como gostaria de participar já que sou pescador e de familia pescadores.atenciosamente anicio pereira,	Prezado Senhor, Primeiramente agradecemos o contato e informamos que todas as reuniões foram divulgadas nos pontos de encontro dos pescadores e na Colônia Z-24 (conforme abaixo). As datas das reuniões também são sempre divulgadas através do site: http://www.comunicabaciasantos.com.br/agenda 1. Para reunião de 16/02/17 na Colônia Z-24, foram feitos contatos por telefone com lideranças e pescadores identificados na fase de mobilização a partir de 30 de janeiro. No dia 8 de fevereiro, foram distribuídos convites e colados cartazes na Colônia Z-24, de onde a secretária Carine Rodrigues seguiu com a equipe até Barrinha e Itaúna, onde foram entregues convites e colados cartazes, sendo que uma liderança informal da Barrinha, Adelmo Francisco de Assis, recebeu diversos convites para redistribuição. No Boqueirão, junto ao Bar de Tami, foram distribuídos convites para os pescadores identificados no local (família do Sr. Deni e do Sr. João). Em Barra Nova, foram entregues convites e distribuídos cartazes no Bar do Peba, onde se concentra uma família de pescadores local. Em Jacoé, foram colados cartazes e distribuídos convites nas peixarias Sol & Mar e Marlin. 2. Para a reunião de 18/03/17 na Colônia Z-24, foram feitos contatos por telefone, distribuídos convites e colados cartazes nos mesmos pontos da reunião anterior, incluindo contatos com as lideranças informais identificadas. 3. A partir daí, as reuniões foram divididas entre as comunidades consideradas impactadas, sendo a primeira realizada no Quiosque Sereia da Barra, em 05/04/17, na Barrinha. Neste caso, os convites e cartazes foram entregues na Barrinha, em Itaúna e na Colônia. Os pescadores do Boqueirão (Bar de Tami), como são em número muito reduzido e ficam junto à lagoa, público que não é contemplado pelo PCAP, foram convidadas a participar dessa reunião também, integrando a comunidade mais próxima delas, a do Centro. No entanto, não compareceram e um deles preferiu participar da reunião de Barra Nova, comunidade com que se identifica mais por suas parcerias de pesca. 4. Para a reunião de Barra Nova, em 06/04/17, a entrega de convites e cartazes foi feita apenas no Bar do Peba, já que no local há poucos pescadores, todos familiares ou conhecidos por Gilberto Coutinho, dono do bar. 5. Para a reunião de Jacoé, em 19/04/17, foi feita entrega de convites e cartazes na casa do Sr. Xavier, pescador antigo da comunidade, além das peixarias Sol & Mar e Marlin. Estamos a disposição para qualquer esclarecimento adicional.

Entrada	Assunto	Data entrada do registro	Nome do manifestante	Demanda	Resposta
7	0600 Termo de Cumprimento da Compensação Ambiental	12/04/2017	Marcos Vinicius	<p>SENHOR MARCOS DESEJA O CONTATO DO SENHOR OSVALDO KAUJAKAMI, GERENTE GERAL PRESAL UNIDADE DE OPERAÇÕES DE EXPLORAÇÕES E PRODUÇÕES DA BACIA DE SANTOS, REFERENTE AO EMPREENHIMENTO (POLO PRESAL BACIA SANTOS ETAPA I) QUE TEM COM A PETROBRAS, POIS ENCAMINHARAM UM OFÍCIO REFERENTE A MANIFESTAÇÃO QUE DEVERIA TER FEITO A RESPEITO MINUTA DE TERMO DE COMPROMISSOPARA A , PETROBRAS, MAS NÃO RESPONDIU.</p> <p>ATIVIDADE DE PRODUÇÃO E ESCOAMENTO DE PETROLÉO E GAS NATURAL DO POLO PRESAL BACIA SANTOS ETAPA I.</p> <p>EMAIL: COMPENSACAO.AMBIENTAL@ICMBIL.GOV.BR</p>	<p>terça-feira, 25 de abril de 2017 09:33:06 UT12 encaminhado para área responsável</p> <p>>>> Informação Adicional para INF. CIDADAO <<<</p> <p>Informado para --> JULIANA- UT12</p> <p>.....</p> <p>sexta-feira, 28 de abril de 2017 19:38:35 UT29 Resposta enviada ao solicitante em 28/04/2017, às 18h54.</p> <p>Prezado Sr. Marcos Vinicius,</p> <p>A Petrobras acusa o recebimento dos ofícios 154/15, 521/15, 761/15 e 863/15 da CGFIN/DIPLAN/ICMBio com a solicitação de manifestação quanto à forma de celebração do Termo de Cumprimento da Compensação Ambiental (TCCA) para o empreendimento Atividade de Produção e escoamento de Petróleo e Gás Natural do Polo Pré-Sal da Bacia de Santos - Etapa 1.</p> <p>Estes ofícios foram respondidos pelas cartas UO-BS 479/15, 539/15 e 597/15 onde a Petrobras informou a sua opção quanto à forma de celebração do TCCA, assim como informou que a utilização da taxa SELIC foi alvo de questionamento por parte da Petrobras perante o IBAMA.</p> <p>A Petrobras entende que a aplicação da taxa SELIC para a simples atualização monetária dos valores a serem despendidos pelo empreendedor a título de compensação ambiental é indevida.</p> <p>Desta forma, como não cessaram ainda as tratativas junto ao IBAMA, solicitamos por meio das cartas citadas acima, conferir efeito suspensivo dos trâmites para assinatura do Termo de Compromisso até que a definição do índice de atualização monetária esteja concluído.</p> <p>O contato referente à compensação ambiental para empreendimentos na Bacia de Santos poderá ser feito junto ao gerente de Meio Ambiente, Marcos Vinicius de Mello, pelo e-mail vinicius.mello@petrobras.com.br ou telefones (13) 3249-4158 ou Prezado Sr.,</p>
8	Site projeto para caracterização de TERRITÓRIOS TRADICIONAIS (PCTT)	02/05/2017	noelcir Vasconcelos F	<p>O assunto é a escolha do agente local, O sr. Jadson da comunidade da praia do sono, não nos representa nem conhece nossas demandas, segundo consta seleção e agentes locais" Foram selecionados a partir de indicação de pesquisadores já previamente integrados a equipe de execução deste diagnóstico e militante do movimento socioambiental". Assim se deu com o agente local da etapa anterior, Sr Vaguinho, de São Gonçalo.</p> <p>Caracterização - Projeto de caracterização de territórios tradicionais(PCTT), assinado no ano de 2014 tendo o Fórum de comunidades tradicionais de Angra dos reis, Paraty e Ubatuba ate a presente data não chegou na comunidade de Paraty -Mirim.</p> <p>O Conselho do Povos e Comunidades Tradicionais do 2º Distrito de Paraty e a Associação de Moradores de Paraty Mirim solicita uma reunião com o coordenador geral do PEA, para que possamos dar prosseguimento ao programa.</p> <p>Noelcir vasconcelos Pinheiro - Presidente do Conap . Tradicional.</p>	<p>Agradecemos pelo contato. Segundo informação da Mineral Engenharia e Meio Ambiente, empresa consultora contratada pela Petrobras para execução do Projeto de Educação Ambiental (PEA) na região, contemplando mais de 70 comunidades que trabalham com a pesca artesanal, as atividades do PEA foram iniciadas recentemente.</p> <p>O projeto foi iniciado com apoio do Fórum de Comunidades Tradicionais (FCT), que efetuou a indicação de diversos agentes locais, entre eles o Sr. Jadson do Sono e o Sr. Vaguinho de São Gonçalo.</p> <p>O Sr. Jadson, apesar de ser comunitário da Praia do Sono, atuará em outras 3 comunidades. A Petrobras e a empresa Mineral estão cientes de que os agentes não têm a compreensão completa das demandas de todos os locais onde atuarão. Não identificamos isto como um problema, pois faz parte do trabalho deles e de toda a equipe conversar com cada comunidade, ouvi-las para então compreender as demandas e trabalhar com as comunidades. Independente de todas as questões pessoais que possam existir, toda a equipe está comprometida com as prioridades de cada comunidade.</p> <p>Sobre o Projeto de Caracterização de Territórios Tradicionais (PCTT), informamos que estamos construindo em conjunto com o FCT e o Ibama os termos para execução desse projeto. O Ibama já aprovou a execução do projeto, que inclui as comunidades caiçaras, entre elas Paraty-Mirim, e agora estamos na etapa de contratação da equipe que executará o projeto. Após a conclusão desse processo de contratação o projeto será iniciado nas comunidades. Vale informar que a Mineral não está envolvida no PCTT; o contrato firmado contempla somente a execução do PEA.</p> <p>Assim como a Mineral, colocamo-nos à disposição do Conselho dos Povos e Comunidades Tradicionais do 2º Distrito de Paraty e da Associação de Moradores de Paraty Mirim de modo a conciliar as disponibilidades das agendas e marcamos uma reunião presencial, a fim de tratarmos tanto do PEA quanto do PCTT.</p> <p>Ressaltamos que o PEA tem por objetivo, por meio de um processo educativo participativo, o fortalecimento das comunidades pesqueiras visando, principalmente, a manutenção de seu território. Nesse sentido, acreditamos tratar-se de uma oportunidade importante para a comunidade envolver-se no projeto, dados os benefícios que o mesmo poderá vir a trazer. Dessa forma, fica o convite para darmos prosseguimento ao PEA em sua comunidade.</p> <p>Vale informar que a participação da comunidade no PEA é voluntária; caso as pessoas não queiram fazer parte do projeto, a Petrobras comunicará tal situação ao Ibama.</p> <p>Chamado encerrado em conjunto com o chamado do dia 02/05/2017.</p>
9	Site Comunidades tradicionais de Paraty mirim Paraty RJ	05/05/2017	noelcir Vasconcelos F	<p>Estou aguardando INFORMAÇÕES sobre o projeto de caracterização de TERRITÓRIOS tradicionais, e não CONSEGUI RESPOSTAS da empresa Mineral, a Associação e Moradores do Paraty mirim esta solicitando uma reunião com representantes da petrobras e da empresa mineral, precisamos de esclarecimentos e convencimento para participarmos do PEA.</p>	<p>Prezado Senhor,</p> <p>Agradecemos pelo contato e pelo envio da mensagem.</p> <p>No momento, a Petrobras não conta com oportunidades profissionais em aberto.</p> <p>Para trabalhar conosco, é necessário participar de nossos processos seletivos públicos. Abaixo, conheça melhor nossas 54 carreiras de níveis médio e superior, com os requisitos de formação e suas atribuições.</p> <p>Confira em: http://www.petrobras.com.br/pt/quem-somos/carreiras/profissoes/</p> <p>Atenciosamente, Central de Atendimento UO-BS - Unidade de Operações de Exploração e Produção da Bacia de Santos Petrobras Comunicação e Marcas</p>
10	Site Acesso para deixar currículo	06/05/2017	Luiz Cláudio Cavaliere	<p>Gostaria de enviar meu currículo, porém o acesso que conheço é pelo catho no qual não pude enviar. Há outras maneiras de enviar o currículo?</p>	<p>Prezada Luize Ferraro</p> <p>Primeiramente agradecemos o seu contato e esperamos conseguir esclarecer suas dúvidas.</p> <p>O Plano de Compensação da Atividade Pesqueira - PCAP é uma medida de compensação exigida pelo licenciamento ambiental federal, conduzido pelo Instituto Brasileiro do Meio Ambiente e dos Recursos Naturais Renováveis (Ibama). A equipe envolvida dá suporte aos pescadores artesanais que terão o uso do mar restrito durante a instalação do gasoduto, para que os mesmos possam definir e implementar, coletivamente, projetos de compensação alinhados às suas realidades.</p> <p>O público alvo desse projeto são os pescadores artesanais de baixa mobilidade que pescam no local onde será implantado o gasoduto. Estes foram identificados através de um Projeto de Caracterização da Atividade Pesqueira, também condicionante ambiental.</p> <p>No município de Niterói o Plano irá trabalhar com as comunidades da Ilha da Conceição (Chatão e Chacrinha), Jurujuba e Itaipú.</p> <p>Em Jurujuba especificadamente foram realizadas 3 reuniões, nos dias 18/03 – 18/04 e 20/05, porém não houve a participação do público alvo para implantação do Plano, sendo que o fato está sendo remetido ao Ibama que definirá quais as ações serão tomadas nessa comunidade.</p> <p>Nas demais, foi finalizado o Diagnóstico Participativo, momento que a comunidade levantou seus problemas e possíveis projetos para a comunidade. A próxima fase (prevista a partir da segunda quinzena de junho) será a priorização dos projetos levantados e escolha de qual irá ser implementado na comunidade. Todo esse processo é participativo, onde só poderá votar no projeto o público alvo do PCAP na comunidade. Nesse momento também será escolhida uma comissão que irá acompanhar a implantação do projeto, com previsão de término para novembro de 2018.</p> <p>Apesar do PCAP ter sido apresentado como um subitem do Programa de Educação Ambiental, o Plano irá trabalhar somente a vertente da compensação ambiental, não estando previstas ações de educação ambiental nessas comunidades.</p>
11	E-mail Plano de Compensação da Atividade Pesqueira	08/05/2017	Luize Ferraro	<p>Prezados, boa tarde!</p> <p>Faço parte da coordenação do Programa Enseada Limpa, da Prefeitura Municipal de Niterói, que atua na bacia hidrográfica contribuinte à Enseada de Jurujuba e tem por objetivo atingir o aumento da balneabilidade local.</p> <p>Após reunião ocorrida no dia 18/04, em Jurujuba, soubemos mais sobre o Plano de Compensação da Atividade Pesqueira, em função da construção do Gasoduto Rota 3.</p> <p>Busquei informações no site http://www.comunicaciadesantos.com.br e vi que em maio estaríamos na fase de levantamento de informações sobre os projetos, com posterior realização de reuniões com as comunidades para definição de projeto e comissão. Quando cliquei no link para conhecer melhor o plano de trabalho, este direciona para um documento que mostra apenas a vertente de educação ambiental.</p> <p>A dúvida é: este plano também irá englobar outros aspectos além desse?</p> <p>Seria interessante saber quais ações estão previstas para o município, em especial na localidade anteriormente mencionada, e em qual estágio estão, pois não encontrei mais atividades para, pelo menos, os dois meses seguintes na agenda.</p> <p>Será que poderíamos acompanhar mais de perto?</p> <p>Desde já, muito obrigada! Att.</p>	<p>Prezados, boa tarde!</p> <p>Faço parte da coordenação do Programa Enseada Limpa, da Prefeitura Municipal de Niterói, que atua na bacia hidrográfica contribuinte à Enseada de Jurujuba e tem por objetivo atingir o aumento da balneabilidade local.</p> <p>Após reunião ocorrida no dia 18/04, em Jurujuba, soubemos mais sobre o Plano de Compensação da Atividade Pesqueira, em função da construção do Gasoduto Rota 3.</p> <p>Busquei informações no site http://www.comunicaciadesantos.com.br e vi que em maio estaríamos na fase de levantamento de informações sobre os projetos, com posterior realização de reuniões com as comunidades para definição de projeto e comissão. Quando cliquei no link para conhecer melhor o plano de trabalho, este direciona para um documento que mostra apenas a vertente de educação ambiental.</p> <p>A dúvida é: este plano também irá englobar outros aspectos além desse?</p> <p>Seria interessante saber quais ações estão previstas para o município, em especial na localidade anteriormente mencionada, e em qual estágio estão, pois não encontrei mais atividades para, pelo menos, os dois meses seguintes na agenda.</p> <p>Será que poderíamos acompanhar mais de perto?</p> <p>Desde já, muito obrigada! Att.</p>
12	E-mail Solicitações de informações	11/05/2017	Fernanda Malvão	<p>Angra dos Reis, 11 de maio de 2017</p> <p>À gerência setorial de meio ambiente Prezado Marcos Vinicius de Mello</p> <p>precisamos de esclarecimentos sobre o convite que a Câmara Municipal de Angra dos Reis recebeu para fazer parte da rede de parceiros do projeto de educação ambiental - PEA.</p> <p>att.</p> <p>Fernanda Malvão Secretária de Relações Institucionais (24)99907-0374</p>	<p>Agradecemos o seu contato e informamos que a Petrobras encaminhou a carta recebida pela Câmara Municipal de Angra dos Reis para informar o início do Projeto de Educação Ambiental (PEA) às instituições que, de alguma forma, relacionam-se com o público do projeto, que são os pescadores artesanais das comunidades relacionadas na carta recebida. A parceria que buscamos com essas instituições vem no sentido de unificar os esforços que por ventura já venham sendo ou que planejam empreender nessas comunidades. A empresa Mineral Engenharia e Meio Ambiente, contratada pela Petrobras para execução da primeira fase do PEA, que durará 3 anos, poderá contatar ao longo da implementação do projeto as diversas instituições, entre elas a Câmara Municipal de Angra dos Reis, para discutir as atividades do PEA e planejá-las da forma que melhor se encaixe nas agendas municipais de Angra dos Reis. Assim, esperamos que o PEA venha se somar às atividades já desenvolvidas nas comunidades, contribuindo para seu fortalecimento, e para isso contamos com a disposição dessa Câmara Municipal em manter contato para tratarmos dessa parceria. Ficamos à disposição para conversar sobre o assunto por meio do telefone (013) 3249-4114 (falar com Suseli).</p>

Entrada	Assunto	Data entrada do registro	Nome do manifestante	Demanda	Resposta	
13	E-mail	Curriculo - Bióloga	15/05/2017	Carolina Camillo	<p>Prezados,</p> <p>Estou em busca de novos desafios profissionais na área de meio ambiente. Acredito que você possa se interessar em minhas qualificações.</p> <p>Sou graduada em Ciências Biológicas com extensão em Educação Ambiental. Nos últimos anos trabalhei como coordenadora de zoonoses na Prefeitura de Belo Horizonte. Com ampla experiência na área de gestão de equipes, controle de vetores e geoprocessamento de ações para estes fins.</p> <p>Além de experiência na área de Pesquisa e Desenvolvimento de biotecnologia no tratamento de efluentes industriais.</p> <p>Anexo a esta, envio meu currículo para que possa fazer parte do seu banco de dados e me coloco a disposição para uma entrevista pessoal, onde poderei fornecer mais informações sobre minha experiência profissional.</p> <p>Interesse em mudança para Macaé ou outras regiões.</p> <p>Cordialmente, Carolina Camillo Q. Oliveira Bióloga CRBio: 087531</p>	<p>Prezada Carolina,</p> <p>Agradecemos pelo contato e pelo envio de seu currículo.</p> <p>No momento, não dispomos de oportunidades profissionais nos quadros da Petrobras - onde o ingresso se dá por concurso público.</p> <p>O Projeto de Monitoramento de Praias da Bacia de Santos (PMP-BS), cujo objetivo é avaliar a interferência das atividades de produção e escoamento de petróleo sobre as aves, tartarugas e mamíferos marinhos, através do monitoramento das praias e do atendimento veterinário a animais vivos e mortos, é uma das iniciativas mais abrangentes em curso no âmbito das condicionantes estabelecidas pelo órgão ambiental para a Petrobras.</p> <p>Não temos conhecimento se existem oportunidades profissionais em aberto nas instituições executoras do Projeto. Caso seja de seu interesse, sugerimos contatar diretamente as instituições responsáveis - a saber:</p> <p>Argonauta Ubatuba, Caraguatatuba, São Sebastião e Ilhabela) Tel.: (12) 3833-4863 E-mail: institutoargonauta@uol.com.br</p> <p>Biopesca Praia Grande, Mongaguá, Itanhaém e Peruibe - até Guaraú Tel:(13) 3356-6141 E-mail: contato@biopesca.org.br</p> <p>Instituto Austrais Biguaçu, São José, Florianópolis, Palhoça, Garopaba, Imbituba Tel: (48)3255-2922 / 3080-9502 E-mail: projeto@baleiafranca.org.br</p> <p>IPeC Peruibe - Barra do Una e Caramboré- Iguape, Ilha Comprida e Cananéia - Ilha do Cardoso</p>
14	E-mail	Informações do Projeto PEA - São Sebastião/SP	16/05/2017	Maria Aparecida de Melo	<p>Bom dia,</p> <p>Cumprimentando-o inicialmente, venho através da Câmara Municipal que recebeu o ofício UO-BS/SMS/MA 0027/2017, datado de 19 de abril pp., que versa sobre o Início do Projeto de Educação Ambiental - PEA.</p> <p>Costuramos de maiores informações sobre o citado projeto, no que tange a esta Casa Legislativa.</p> <p>Atenciosamente,</p> <p>Maria Aparecida de Melo Assistente Administrativo Câmara Municipal de São Sebastião/SP presidencia@camarasasebastiao.sp.gov.br</p>	<p>Agradecemos o seu contato e informamos que a Petrobras encaminhou a carta recebida pela Câmara Municipal de São Sebastião para informar o início do Projeto de Educação Ambiental (PEA) às instituições que, de alguma forma, relacionam-se com o público do projeto, que são os pescadores artesanais das comunidades relacionadas na carta recebida. A parceria que buscamos com essas instituições vem no sentido de unificar os esforços que por ventura já venham sendo ou que planejam empreender nessas comunidades. A empresa Mineral Engenharia e Meio Ambiente, contratada pela Petrobras para execução da primeira fase do PEA, que durará 3 anos, poderá contatar ao longo da implementação do projeto as diversas instituições, entre elas a Câmara Municipal de Angra dos Reis, para discutir as atividades do PEA e planejá-las da forma que melhor se encaixe nas agendas municipais de São Sebastião. Assim, esperamos que o PEA venha se somar às atividades já desenvolvidas nas comunidades, contribuindo para sua fortalecimento, e para isso contamos com a disposição dessa Câmara Municipal em manter contato para tratarmos dessa parceria. Ficamos à disposição para conversar sobre o assunto por meio do telefone (013) 3249-4114 (falar com Suseli).</p>
15	Site	Oportunidade de emprego	16/05/2017	Marcio clovis da silva gomes	<p>Oi boa tarde gostaria muito de fazer parte do quadro de funcionários desta conceituada empresa obrigada e agradeço desde já</p>	<p>Prezado Senhor,</p> <p>Agradecemos pelo contato e pelo envio da mensagem.</p> <p>No momento, a Petrobras não conta com oportunidades profissionais em aberto.</p> <p>Para trabalhar conosco, é necessário participar de nossos processos seletivos públicos. Abaixo, conheça melhor nossas 54 carreiras de níveis médio e superior, com os requisitos de formação e suas atribuições.</p> <p>Confira em: http://www.petrobras.com.br/pt/quem-somos/carreiras/profissoes/</p> <p>Atenciosamente, Central de Atendimento UO-BS - Unidade de Operações de Exploração e Produção da Bacia de Santos Petrobras Comunicação e Marcas</p>
16	Site	PEA-Nordeste	17/05/2017	roberto de souza garcia	<p>Olá, gostaria de saber mais sobre os projetos em andamento na região do nordeste, PRINCIPALMENTE nos estados da bahia e sergipe. Obrigado</p>	<p>Prezado Roberto,</p> <p>Agradecemos o contato e informamos que abrangência da Bacia de Santos limita-se à área entre os municípios de Florianópolis, no estado de Santa Catarina e Arraial do Cabo, no Rio de Janeiro.</p> <p>Na Petrobras, a Unidade de Operações de Exploração e Produção da Bacia de Santos (UO-BS) é responsável pelos seguintes projetos de educação ambiental:</p> <p>Projeto de Educação Ambiental da Foz do Rio Itajai-Açu – PEA FRIA (no âmbito do PEA-Sul)</p> <p>Os municípios da área de abrangência do PEA-Sul que são área de influência de empreendimentos da Petrobras e que têm comunidades participando do PEA-FRIA são Itajai e Navegantes, em Santa Catarina.</p> <p>Status: em implantação</p> <p>Projeto de Educação Ambiental da Costa Verde – PEA Costa Verde (no âmbito do PEA SP e do PEA RIO)</p> <p>Os municípios da área de abrangência do PEA-SP e do PEA-RIO que são área de influência de empreendimentos da Petrobras e que têm comunidades participando do PEA Costa Verde são Ubatuba, Caraguatatuba, São Sebastião e Ilhabela – no litoral norte de São Paulo – e Mangaratiba, Angra dos Reis e Paraty – no litoral sul do Rio de Janeiro.</p> <p>Status: em andamento</p> <p>Projeto de Educação Ambiental da Baía de Guanabara – PEA BG (no âmbito do PEA RIO)</p> <p>Para os municípios do entorno da Baía de Guanabara (Rio de Janeiro, Duque de Caxias, Guapimirim, Magé, Itaboraí, São Gonçalo e Niterói), que fazem parte da área de abrangência do PEA-RIO, foi realizado um Diagnóstico Participativo que teve início com um extenso levantamento de dados secundários, a fim de se obter tanta informação quanto possível antes de se realizar contato com as comunidades. Este método permitiu definir com maior acerto as comunidades que tem envolvimento direto com as interferências das atividades da área de exploração e produção de petróleo e gás da Petrobras no espelho d'água da baía. Após a conclusão do Diagnóstico Participativo foi apresentada ao Ibama uma proposta de Projeto de Educação Ambiental.</p>
17	Site	Uso indevido de foto	18/05/2017	Ricardo Martins	<p>Olá! Vi um cartaz de divulgação de vocês em Ubatuba , com o título "PEA Fortalecimento das Comunidades Pesqueiras", onde estão utilizando uma foto da minha autoria sem meu consentimento nem a dos sujeitos que estão na minha foto. Estou muito desapontado e gostaria de saber quem foi o responsável e como obtive a foto que está sendo utilizada indevidamente. Meu contato para que esclareçamos e busquemos uma solução da situação é (24) 999961322.</p> <p>Reitero que não autorizei o uso da mesma e peço uma explicação e que todo material seja comprovadamente retirado de circulação para que desta forma resolvamos amigavelmente e não seja necessário abrir um processo por uso indevido de imagem sem sua devida autorização e sem os devidos créditos (Lei nº 9610/98).</p> <p>Att. Ricardo Martins</p>	<p>Prezado Sr. Ricardo Martins,</p> <p>Primeiramente, agradecemos o seu contato e informamos que o Projeto de Educação Ambiental (PEA), em desenvolvimento no litoral norte de São Paulo e sul do Rio de Janeiro, é de responsabilidade da Petrobras, por ser um projeto exigido pelo Ibama como condicionante de processos de licenciamento ambiental de atividades da companhia na Bacia de Santos.</p> <p>Contudo, o material de divulgação no qual observou-se o uso de sua fotografia foi elaborado e distribuído pela empresa Mineral Engenharia e Meio Ambiente, contratada pela Petrobras para a execução desse projeto. A responsabilidade pela elaboração dos materiais de divulgação e pela obtenção das necessárias autorizações de uso de imagens é dessa empresa.</p> <p>Ao receber sua manifestação solicitamos à empresa que solucionasse imediatamente o problema, retirando de circulação o material. A empresa Mineral nos informou que retirou a foto de circulação nos cartazes, que já se encontravam afixados, recortando, rabiscando ou colando etiquetas sobre as mesmas e que, nos próximos materiais a serem impressos, utilizará outra imagem com autorização do autor.</p> <p>Entendemos, assim, que sua solicitação foi atendida pela empresa Mineral e nos colocamos à disposição para maiores esclarecimentos.</p> <p>Atenciosamente, Central de Atendimento UO-BS - Unidade de Operações de Exploração e Produção da Bacia de Santos Petrobras</p>

Entrada	Assunto	Data entrada do registro	Nome do manifestante	Demanda	Resposta
18	Site tartaruga marinha encontrada morta na beira-mar norte em Florianópolis	26/05/2017	alan nunes kohn	tartaruga marinha encontrada morta na beira-mar norte em Florianópolis	Prezado Sr. Alan, Agradecemos o seu contato e informamos que a sua demanda foi encaminhada à Universidade do Vale do Itajaí - Univali, que é a responsável pela execução do Projeto de Monitoramento de Praias da Bacia de Santos - PMP-BS, no município de Florianópolis. Para atendimento a esse tipo de ocorrência, o PMP-BS disponibiliza o telefone 0800 642 3341. O PMP-BS é uma atividade desenvolvida para o atendimento de condicionante do licenciamento ambiental federal das atividades da Petrobras de produção e escoamento de petróleo e gás natural no Polo Pré-Sal da Bacia de Santos, conduzido pelo IBAMA. O objetivo do PMP-BS é avaliar a interferência das atividades de produção e escoamento de petróleo sobre as aves, tartarugas e mamíferos marinhos, através do monitoramento das praias e do atendimento veterinário a animais vivos e necropsia em mortos. Atenciosamente, Central de Atendimento UO-BS - Unidade de Operações de Exploração e Produção da Bacia de Santos Petrobras
19	Site aprovação para PEAT	29/05/2017	Eduardo marques prezoto	BOa tarde, Faço parte de uma empresa que é fornecedora de treinamentos. Tenho no quadro de funcionários técnicos de segurança e de meio ambiente, além de engenheiros de segurança do trabalho. Como eu poderia fazer para ter aprovação da petrobras para ministrar esse treinamento, como fornecedor autorizado?	Prezado Eduardo, Para cadastrar sua empresa como possível fornecedora da Petrobras, acesse o site www.petronect.com.br Em caso de dúvidas sobre o procedimento de cadastro, ligue para 4020-9876 (capitais, regiões metropolitanas e ligações originadas de telefone celular) ou 0800 282 8484 (demais regiões), opção 2. A Central de Atendimento está disponível de segunda a sexta-feira, das 8h às 18h. Atenciosamente, Central de Atendimento UO-BS - Unidade de Operações de Exploração e Produção da Bacia de Santos Petrobras
20	Site estudo sobre agua produzida	13/06/2017	Juliana Francisco de angelo	boa tarde, sou doutoranda da engenharia de petróleo da escola politécnica da usp e minha pesquisa é sobre uma nova metodologia de tratamento de água produzida da bacia de santos. para realizar minha pesquisa é necessário a obtenção de amostras da água produzida da bacia de santos, e eu gostaria de saber se teria como eu conseguir estas amostras com a petrobras. se necessário, envio um projeto de pesquisa, posso explicar e conversar com alguem responsável. meu objetivo é estudar a água produzida, estudar o tratamento e identificar equipamentos que possam ser construídos em futuras plataformas de petróleo. obrigada pela atenção, juliana angelo	Foi verificado internamente e esta demanda também foi encaminhada ao Gerente Geral da UO-BS, por outro canal. O mesmo já encaminhou para a sede da Petrobras para as tratativas. O retorno ao demandante será feito por esse canal.
21	0800 Eventos em Caraguatatuba	21/06/2017	Valdirene Marcos	SENHORA VALDIRENE MARCOS É PRESIDENTE DA ASSOCIAÇÃO AMA. SOLICITA INFORMAÇÕES SOBRE EVENTOS NA LOCALIDADE.	Prezada Sra. Valdirene, Identificamos que o Bairro Morro do Algodão fica próximo ao bairro Pontal de Santa Marina, cujos moradores estão participando do Projeto Piloto do Programa de Educação Ambiental da Estação de Tratamento de Gás de Caraguatatuba – PEA UTGCA. Provavelmente, vocês viram cartazes convidando a comunidade para participar de uma reunião, porém esclarecemos que tal projeto ainda é um piloto e a atividade destina-se somente aos moradores do Pontal de Santa Maria. Aproveitamos para informar que a Estação de Tratamento de Gás de Caraguatatuba (UTGCA) promove anualmente uma reunião para todas as comunidades do seu entorno. Esse evento faz parte do Plano de Comunicação Social e tem o objetivo de atualizar os moradores quanto aos projetos ambientais do empreendimento e esclarecer dúvidas. Neste ano, a reunião será realizada provavelmente em dezembro e a comunidade do Morro do Algodão poderá participar. Informamos também que a UTGCA faz parte do Alerta e Preparação de Comunidades para Emergências Locais – APELL, junto à municipalidade e outros atores para assegurar que a comunidade que reside no entorno da faixa do gasoduto terrestre que chega na unidade esteja preparada para responder a possíveis situações de emergência. Para mais informações sobre o APELL, acesse www.apell.caraguatatuba.sp.gov.br Destacamos que a Petrobras possui ainda o Programa de Comunicação Social Regional da Bacia de Santos (PCSR-BS) que tem como objetivo implementar ações de comunicação junto aos públicos prioritários das áreas de influência dos empreendimentos da companhia na Bacia de Santos, difundindo informações qualificadas sobre as atividades de exploração e produção de petróleo e gás natural. Estamos programando um evento no âmbito desse programa para o mês de novembro, do qual os moradores da comunidade do Morro do Algodão também poderão participar. Para saber mais sobre esse e outros eventos, acompanhe a nossa agenda no site Comunicação da Bacia de Santos - www.comunicacaidesantos.com.br Agradecemos o seu contato e ficamos à disposição para outras informações ou esclarecimentos de dúvidas. Atenciosamente, Central de Atendimento Unidade de Operações de Exploração e Produção da Bacia de Santos - UO-BS
22	Site TÉCNICA em recursos pesqueiros	23/06/2017	Elizabeth annie lourde	Bom dia, estou tentando entrar em contato com as pessoas do projeto monitoramento de praias do litoral de sc, porém todos o e-mail divulgados não me responderam. Eu quero muito trabalhar neste projeto, por favor VOCÊ poderia me ajudar.	Prezada Elizabeth, Seguem os contatos das instituições executoras do Projeto de Monitoramento de Praias da Bacia de Santos (PMP-BS), em Santa Catarina: Instituto Austrais Biguaçu, São José, Florianópolis, Palhoça, Garopaba, Imbituba Tel: (48)3255-2922 / 3080-9502 E-mail: projeto@baleiafranca.org.br R3 Animal Florianópolis Tel: 48 3665 4487 E-mail: contato@r3animal.org.br Univille Itapoá, São Francisco do Sul, Barra do Sul, Araquari Tel: (47) 3471-3816 ou (47) 99212-9218 E-mail: pmp@univille.br Univali Barra Velha, Penha, Navegantes, Itajaí, Balneário Camboriú, Itapema, Porto Belo, Bombinhas, Tijucas, Governador Celso Ramos Direto com a Univali, via seção Trabalhe Conosco http://www.univali.br/servicos-univali/trabalhe-conosco/Paginas/default.aspx UDESC Imbituba e Laguna - até a Barra da Lagoa de Santo Antônio dos Anjos Direto com Univali, via seção Trabalhe Conosco http://www.univali.br/servicos-univali/trabalhe-conosco/Paginas/default.aspx Atenciosamente, Central de Atendimento UO-BS - Unidade de Operações de Exploração e Produção da Bacia de Santos Petrobras
23	Site licenciamento Ambiental	29/06/2017	antunes gomes barbo	Boa noite, venho por meio deste comunicar que me chamo Antunes Gomes Barbosa estou representando a "APETUNAC" e gostaria de questionar por que não consigo acessar a página que contém o Estudo e o Relatório de Impacto Ambiental do processo de licenciamento ambiental do "Desenvolvimento da produção dos Campos de Tartaruga Verde e Tartarugas Mestiça, Bacia de Campos" (Processo IBAMA nº02022.000776/13) pleiteado pela empresa PETROBRAS-Petróleo Brasileiro S.A.	Prezado Sr. Antunes, Conforme contato telefônico, informamos que o referido empreendimento não faz parte da área de abrangência da Bacia de Santos. Repassamos, portanto, sua demanda para a Unidade de Operações de Exploração e Produção da Bacia de Campos, que ficará responsável por enviar o estudo aos seus cuidados. Atenciosamente, Central de Atendimento UO-BS - Unidade de Operações de Exploração e Produção da Bacia de Santos Petrobras

Entrada	Assunto	Data entrada do registro	Nome do manifestante	Demanda	Resposta
24	Site	Projeto PmAP	03/07/2017	Elizabeth annie lourde	<p>Como faço pra entrar em contato com o coordenador do projeto Pmap . Obrigada.</p> <p>Olá Elizabeth, bom dia.</p> <p>No âmbito do PMAP-SC a Univali realiza sua seleção de pessoal pelo site da instituição.</p> <p>Segue abaixo a sequência de passos para cadastro de currículos:</p> <p>www.univali.br</p> <p>Menu superior / Serviços / link "Trabalhe Conosco", onde se pode realizar cadastro de currículo no PMAP-SC para as vagas disponíveis.</p> <p>Agradecemos o seu contato e ficamos à disposição para outras informações e esclarecimentos de dúvidas.</p> <p>Atenciosamente,</p> <p>Central de Atendimento UO-BS - Unidade de Operações de Exploração e Produção da Bacia de Santos Petrosbras</p>
25	Site	Elogio	03/07/2017	Claudio Roberto Ultra	<p>TIVE O GRATO PRAZER DE PARTICIPAR DA CONSTRUÇÃO DO LICENCIAMENTO AMBIENTAL DA BACIA DE SANTOS, COM A FILOSOFIA DAS ÁREAS GEOGRÁFICAS, O QUE PERMITIU INCLUIR NUM MESMO LICENCIAMENTO VÁRIAS ATIVIDADES, VINDO ACELERAR O PROCESSO.</p> <p>POSENTEI-ME EM 2014 NAQUELA FASE DE CONSTRUÇÃO E INÍCIO DE EXECUÇÃO DOS PROJETOS AMBIENTAIS. É COM MUITO PRAZER E ORGULHO QUE VEJO OS RESULTADOS DESTES TRABALHOS CONSOLIDADOS NESTE SITE CONSTRUÍDO COM MUITAS INFORMAÇÕES INTERESSANTES QUE LEVAM DE FORMA SIMPLES E CLARA AO DOMÍNIO PÚBLICO.</p> <p>PARABÉNS UO-BS PELO BELO TRABALHO DESENVOLVIDO. A CONTINUIDADE DESTES TRABALHOS CERTAMENTE NÃO SERÁ FÁCIL, MAS QUEM TEM NA EQUIPE PESSOAS COMO JOSÉ LUIS, MARCUS VINÍCIUS, BARBARA E OUTROS MAIS, CERTAMENTE CONSEGUIRÃO MANTER ESTE PADRÃO.</p> <p>MAIS UMA VÊS PARABÉNS A TODOS OS ENVOLVIDOS E MUITA GRATIDÃO A CLAUDIO ULTRA GERENTE CORPORATIVO DE MEIO AMBIENTE DE E&P - 2002 A 2014</p> <p>Olá Claudio, boa tarde!</p> <p>Transmitimos sua mensagem para a equipe de Meio Ambiente da UO-BS. Agradecemos o seu contato e ficamos à disposição para outras informações e esclarecimentos de dúvidas.</p> <p>Atenciosamente,</p> <p>Central de Atendimento UO-BS - Unidade de Operações de Exploração e Produção da Bacia de Santos Petrosbras</p>
26	0800	Carta sobre compensação aos pescadores	05/07/2017	Santina Gonçalves	<p>SRA SANTINA GONCALVES ENTROU EM CONTATO POIS RECEBEU UMA CARTA SOBRE " COMPENSAÇÃO AOS PERCADORES " " PROGRAMA AMBIENTAL " A MESMA GOSTARIA DE SABER DO QUE SE TRATA.</p> <p>Em 09/08/2017 ligamos para a Sra. Santana para obter mais informações a respeito da carta. Ela afirmou que não se lembra de ter recebido qualquer carta e que talvez o presidente da colônia a tenha recebido. Passamos nossos contatos para que sejam retransmitidos ao presidente da colônia e solicitamos que entrem em contato novamente, caso tenham alguma dúvida.</p>
27	Site	Trabalho	11/07/2017	Daniela gjazzoni	<p>Boa tarde.</p> <p>Sou medica veterinaria e me interessei muito no trabalho de voces, gostaria de saber se tem como particiPar dessa equipe!</p> <p>Obrigada.</p> <p>Daniela gjazzoni</p> <p>Prezada Daniela,</p> <p>Agradecemos pelo contato e pelo envio de seu currículo.</p> <p>No momento, não dispomos de oportunidades profissionais nos quadros da Petrosbras - onde o ingresso se dá por concurso público.</p> <p>O Projeto de Monitoramento de Praias da Bacia de Santos (PMP-BS), cujo objetivo é avaliar a interferência das atividades de produção e escoamento de petróleo sobre as aves, tartarugas e mamíferos marinhos, através do monitoramento das praias e do atendimento veterinário a animais vivos e mortos, é uma das iniciativas mais abrangentes em curso no âmbito das condicionantes estabelecidas pelo órgão ambiental para a Petrosbras.</p> <p>Não temos conhecimento se existem oportunidades profissionais em aberto nas instituições executoras do Projeto. Caso seja de seu interesse, sugerimos contatar diretamente as instituições responsáveis - a saber:</p> <p>Argonauta Ubatuba, Caraguatatuba, São Sebastião e Ilhabela) Tel: (12) 3833 4863 E-mail: institutoargonauta@uol.com.br</p> <p>Biopesca Praia Grande, Mongaguá, Itanhaém e Peruibe - até Guaratuba Tel:(13) 3356-6141 E-mail: contato@biopesca.org.br</p> <p>Instituto Austrais Biguaçu, São José, Florianópolis, Pálhoça, Garopaba, Imbituba Tel: (48)3255-2922 / 3080-9502 E-mail: projeto@baleiafranca.org.br</p> <p>IPeC Peruibe - Barra do Una e Caramboré- Iguape, Ilha Comprida e Cananéia - Ilha do Cardoso Tel: (13) 3851-1779 E-mail: ipecpesquisas@gmail.com</p> <p>Greinar</p>
28	E-mail	Rede de Parceiros - PEA.	17/07/2017	Rafaela Pereira de Souza	<p>Prezado Senhor Marcos Vinicius de Mello, bom dia.</p> <p>A Fundação do Meio Ambiente de Itajaí - FAMA, agradece o convite realizado no Ofício UO-BS/SMS/MA 0096/2017 (anexo a este e-mail), e vem por meio deste manifestar seu interesse em participar da Rede de Parceiros a ser constituída para apoiar o desenvolvimento do Projeto de Educação Ambiental - PEA.</p> <p>Aguardamos maiores informações, e colocamo-nos à disposição.</p> <p>Atenciosamente,</p> <p>Rafaela Pereira de Souza Assessora de Gabinete do Superintendente Fundação Municipal do Meio Ambiente de Itajaí - FAMA Contato: (047) 33488031 - Ramal 232</p> <p>Prezada Sra. Rafaela,</p> <p>Primeiramente, pedimos desculpas pela demora na resposta. Percebemos apenas hoje, que a mensagem abaixo estava presa em nossos servidores de email.</p> <p>Agradecemos o seu contato e informamos que a Petrosbras encaminhou a carta recebida pela FAMA para informar o início do Projeto de Educação Ambiental (PEA) às instituições que, de alguma forma, relacionam-se com o público do projeto, que são os pescadores artesanais das comunidades relacionadas na carta recebida. A parceria que buscamos com essas instituições vem no sentido de unificar os esforços que por ventura já venham sendo ou que planejam empreender nessas comunidades. A empresa Mineral Engenharia e Meio Ambiente, contratada pela Petrosbras para execução da primeira fase do PEA, que durará 3 anos, poderá contar ao longo da implementação do projeto as diversas instituições, entre elas a FAMA, para discutir as atividades do PEA e planejá-las da forma que melhor se encaixe nas agendas municipais de Itajaí. Assim, esperamos que o PEA venha se somar às atividades já desenvolvidas nas comunidades, contribuindo para seu fortalecimento, e para isso contamos com a disposição dessa Fundação em manter contato para tratarmos dessa parceria. Ficamos à disposição para conversar sobre o assunto por meio do telefone (13) 3249-4114 (falar com Suseli).</p> <p>Atenciosamente,</p> <p>Central de Atendimento UO-BS - Unidade de Operações de Exploração e Produção da Bacia de Santos Petrosbras</p>
29	Site	emergencia	18/07/2017	Eison dos santos	<p>Boa noite!</p> <p>EXISTE ALGUM TEL. MAS PERTO DAQUI QUE POSSA SER USADO NO CASO DE NO CASO DE EMERGENCIA COM AVES OU TARTARUGAS MARUINHAS. SOU DE MURIQUI, MANGARATIBA.</p> <p>Prezado Eison,</p> <p>Agradecemos o seu contato e lamentamos pela demora na resposta. O telefone para acionamento da equipe do PMP no litoral do Rio de Janeiro compreendido entre Paraty e Saquarema é 0800-0095444. Nessa região o PMP é executado pela empresa CTA.</p> <p>Atenciosamente,</p> <p>Central de Atendimento UO-BS - Unidade de Operações de Exploração e Produção da Bacia de Santos Petrosbras</p>
30	Site	PCSPA-BS	27/07/2017	Marcel Câmara Miraldo	<p>Bom dia, meu nome é Marcel Miraldo, sou estudante de doutorado na UNESP. Meu projeto envolve a caracterização dos aqüicultores da cidade de penha/SC e eu vi no relatório final do PCSPA-BS que vocês fizeram isso. Porém, o documento que encontrei não tinha disponibilizado os resultados deste projeto. Gostaria de saber se existe a possibilidade de me enviarem estes resultados, para auxiliar no meu embasamento teórico em relação à área. Desde já agradeço a atenção.</p> <p>Prezado Marcel,</p> <p>Todas as informações referentes ao Projeto de Caracterização Socioeconômica da Pesca e Aqüicultura (PCSPA-BS), inclusive seus resultados, estão disponíveis para consulta em http://comunicabaciasantos.com.br/programa-ambiental/projeto-de-caracterizacao-socioeconomica-da-pesca-e-aquicultura-pcspa-bs.html</p> <p>Agradecemos o contato e ficamos à disposição para outras informações e esclarecimentos de dúvidas.</p> <p>Atenciosamente,</p> <p>Central de Atendimento UO-BS - Unidade de Operações de Exploração e Produção da Bacia de Santos Petrosbras</p>

Entrada	Assunto	Data entrada do registro	Nome do manifestante	Demanda	Resposta
31	0800 PEA Itajai	27/07/2017	Aline Valdameri	SENHORA INI VALDAMERI - FUNCIONARIA DA SECRETARIA DE EDUCAÇÃO INFORMA QUE RECEBEU UM PANFLETO SOBRE O PROJETO DE EDUCAÇÃO AMBIENTAL EM ITAJAI, A MESMA DESEJA MAIORES DETALHES DO PROJETO E SABER QUAL A RELAÇÃO/ PARCERIA DA PREFEITURA COM O PROJETO, O QUAL PARA A RELATORA NÃO FICOU BEM ESCLARECIDO.	Prezada Sra. Susana, Primeiramente, pedimos desculpas pela demora na resposta. Percebemos apenas hoje, que a mensagem abaixo estava bloqueada em nossos servidores de email. Agradecemos o seu contato e informamos que a Petrobras encaminhou a carta recebida pela Secretaria de Educação de Itajai para informar o início do Projeto de Educação Ambiental (PEA) às instituições que, de alguma forma, relacionam-se com o público do projeto, que são os pescadores artesanais das comunidades relacionadas na carta recebida. A parceria que buscamos com essas instituições vem no sentido de unificar os esforços que por ventura já venham sendo ou que planejam empreender nessas comunidades. A empresa Mineral Engenharia e Meio Ambiente, contratada pela Petrobras para execução da primeira fase do PEA, que durará 3 anos, poderá contar ao longo da implementação do projeto as diversas instituições, entre elas a Secretaria de Educação de Itajai, para discutir as atividades do PEA e planejá-las da forma que melhor se encaixe nas agendas municipais de Itajai. Assim, esperamos que o PEA venha se somar às atividades já desenvolvidas nas comunidades, contribuindo para seu fortalecimento, e para isso contamos com a disposição dessa Secretaria em manter contato para tratarmos desta parceria. Ficamos à disposição para conversar sobre o assunto por meio do telefone (13) 3249-4114 (falar com Suseli). Atenciosamente, Central de Atendimento UO-BS - Unidade de Operações de Exploração e Produção da Bacia de Santos Petrobras
32	Site trabalho com licenciamento ambiental	31/07/2017	elizabeth annie lourdes de souza	Presado(a) Senhor(a), Há alguns anos trabalhei como guarda parque ambiental, na área de conservação da biodiversidade, áreas protegidas, palestras sobre conscientização ambiental, a partir disso continuei com cursos que seguem exatamente este propósito, Agente Ambiental FUNDAMAS Joinville - SC e Recursos Pesqueiros no IFSC de Itajai - SC e quero agregar valor a este projeto. No momento busco uma efetivação no mercado, visando o desenvolvimento de um trabalho objetivo e gerador de resultados, por em prática esse conhecimento de forma a possibilitar crescimento qualitativo e quantitativo para os envolvidos. Agradeço a atenção e coloco-me ao inteiro dispor para contato pessoal. Grata Elizabeth Annie Lourdes de Souza.	Olá Elizabeth, boa tarde. No âmbito do PMAP-SC a Univali realiza sua seleção de pessoal pelo site da instituição. Segue abaixo a sequência de passos para cadastro de currículos: www.univali.br Menu superior / Serviços / link "Trabalhe Conosco", onde se pode realizar cadastro de currículo no PMAP-SC para as vagas disponíveis. Agradecemos o seu contato e ficamos à disposição para outras informações e esclarecimentos de dúvidas. Atenciosamente, Central de Atendimento UO-BS - Unidade de Operações de Exploração e Produção da Bacia de Santos Petrobras Atenciosamente, Central de Atendimento UO-BS - Unidade de Operações de Exploração e Produção da Bacia de Santos Petrobras
33	Site DÚVIDAS QUANTO À ESTÁGIO	07/08/2017	LETICIA MARIA SANTOS SILVA	Boa noite, sabendo que há um contato na página inicial sobre vaga de emprego, GOSTARIA DE SABER MEIOS DE CONTATO PARA ESTÁGIO EXTRACURRICULAR sem remuneração durante o verão. sou estudante de medicina veterinária e fiquei sabendo deste projeto através do congresso medveg que houve em Curitiba pr neste ano, estou cursando a 6ª fase na universidade federal da fronteira sul, realzea - pr, e meu interesse é na região do litoral de são paulo, que é onde meus pais moram e assim venho procurando estágio na região. att., leticia maria.	Olá Leticia, boa tarde. Tudo bem? Poderia fazer a gentileza de informar sobre qual projeto especificamente você tomou conhecimento e tem interesse em realizar um estágio? Como temos diversos projetos vigentes na Bacia de Santos, de posse dessa informação, poderemos passar o contato da instituição responsável para que você envie o currículo diretamente, ok? Agradecemos o seu contato e ficamos à disposição para outras informações e esclarecimentos de dúvidas. Atenciosamente, Central de Atendimento UO-BS - Unidade de Operações de Exploração e Produção da Bacia de Santos Petrobras
34	Site oportunidades	17/08/2017	Leticia picanço lopes	boa noite, sou aluna de veterinária de manaus - am, gostaria de saber se vocês possuem vagas para estágio e se te algum período de analise de currículo para contratar médicos veterinários. obrigada!!	Prezada Leticia, Agradecemos o seu contato e lamentamos pela demora na resposta. O PMP-BS é executado por instituições diferentes de acordo com a localização geográfica. No nosso site há o contato de todas as instituições - http://www.comunicaciadesantos.com.br/programa-ambiental/projeto-de-monitoramento-de-praias-pmp.html Atenciosamente, Central de Atendimento UO-BS - Unidade de Operações de Exploração e Produção da Bacia de Santos Petrobras
35	Site Ramal da Gerencia Geral da Uo-bc	24/08/2017	Marco Antonio gomes de lima	Favor me indicar telefone externo para falar com a gerencia geral. Grato.	Prezado Sr. Marco Antonio, O telefone da Gerência Geral da Unidade de Operações de Exploração e Produção da Bacia de Campos é (22) 3377-4122. Atenciosamente, Central de Atendimento UO-BS - Unidade de Operações de Exploração e Produção da Bacia de Santos Petrobras
36	0800 PEA Rio de Janeiro	01/09/2017	Marcia Regina	SR. MARCIA REGINA GOSTARIA DE SABER O ANDAMENTO DO PROGRAMA DE EDUCAÇÃO AMBIENTAL DO RIO DE JANEIRO. PROJETO PESSOA DE SANTOS , EMPRESA WALNER QUE TEVE REUNIÃO NO ANO PASSO, A MESMA DESEJA TER UMA RESPOSTA	Contato realizado pela funcionária Luciana Albani no dia 08/03 às 10:15 através do telefone 21-9-8453-9781. Foi explicado para a mesma que Projeto está em fase de contratação de empresa e que a equipe da Petrobras , que fica no Rio (UO-Rio) já está com todos os contatos para prosseguir com o projeto.
37	Site Monitoramento de tartarugas	03/09/2017	Georgia braconi	Ola, Fizemos o salvamento de uma baleia semana passada. Teve grande repercussão Muitas tartarugas aparecendo mortas em búzios. Uma imensa na praia da tartaruga. Soube que vcs fazem monitoramento nessa região alguma equipe disponível? Grata GB	Prezada Georgia Com o objetivo de avaliar os possíveis impactos das atividades de produção e escoamento de petróleo e gás natural no Polo Pré-sal da Bacia de Santos sobre as aves, tartarugas e mamíferos marinhos, a Petrobras desenvolve o Projeto de Monitoramento de Praia da Bacia de Santos (PMP-BS), com uma área de abrangência de mais de 1.500 km de costa litorânea, nos estados de Santa Catarina, Paraná, São Paulo e Rio de Janeiro. O PMP-BS é desenvolvido para o atendimento de condicionante do licenciamento ambiental federal das atividades da Petrobras de produção e escoamento de petróleo e gás natural no Polo Pré-Sal da Bacia de Santos, conduzido pelo Itama. A área do monitoramento da Bacia de Santos, no estado do Rio de Janeiro, abrange a costa litorânea entre a Praia da Vila, no município de Saquarema e a Praia do Cachadaço, no município de Paraty. Nesta região, o monitoramento é desenvolvido pela empresa CTA Serviços em Meio Ambiente, em parceria com o Projeto Aruaná / Universidade Federal Fluminense e com a Universidade Castelo Branco. Os acionamentos podem ser realizados pela comunidade via canal 0800 0095444. O monitoramento no município de Búzios é realizado pelo Projeto de Monitoramento de Praia da Bacia do Espírito Santo e o acionamento deve ser feito através do telefone 0800 0262828. Atenciosamente, Central de Atendimento UO-BS - Unidade de Operações de Exploração e Produção da Bacia de Santos Petrobras
38	Site CURSO PARA ELABORAÇÃO DO PCP / PLANILHA SIGRE / Etc	05/09/2017	Rodrigo de Magalhães Cruz	Boa tarde! GOSTARIA DE SABER SE HÁ ALGUM CURSO QUE CAPACITE MELHOR ALGUÉM A PREENCHER A PLANILHA SIGRE E COMPREENDER MELHOR OS TIPOS DE RESÍDUOS, PARA QUAL DESTINADOR IDEAL E DE PREENCHIMENTO CORRETO DA PLANILHA SIGRE. FICO NO AGUARDO DO FEEDBACK, DESDE JÁ MUITO OBRIGADO.	Prezado Rodrigo, Agradecemos o seu contato e lamentamos pela demora na resposta. A Petrobras oferece curso para preenchimento de SIGRE para os funcionários e prestadores de serviço que executam esta atividade. Para saber sobre o curso, deve entrar em contato com o apoio do RH local para assuntos relacionados a treinamento. Não há nenhum treinamento para público externo. Atenciosamente, Central de Atendimento UO-BS - Unidade de Operações de Exploração e Produção da Bacia de Santos Petrobras

Entrada	Assunto	Data entrada do registro	Nome do manifestante	Demanda	Resposta
39	Site	05/09/2017	Renivaldo Oliveira pereira	Boa tarde.solicito informação qual a empresa que presta serviço de hotelaria na plataforma de mexilhão e merluza embarque feito pelo aeroporto de Itanhém sp. Obrigado.	Prezado Renivaldo, Primeiramente, pedimos desculpas pela demora na resposta. Percebemos apenas hoje, que a mensagem abaixo estava bloqueada em nossos servidores de email. A empresa que presta serviço de hotelaria nas plataformas de Mexilhão e Merluza é a Norsul - http://www.norsulcatering.com.br/ Atenciosamente, Central de Atendimento UO-BS - Unidade de Operações de Exploração e Produção da Bacia de Santos Petrobras
40	Site	26/09/2017	Kaique Felipe Francisco da Silva	sou biólogo marinho, formado em 2015 com experiência na área de bioacústica e paisagem sonora marinha, gostaria de saber como posso fazer para ingressar no pmpas-bs, no aguardo de qualquer retorno, obrigado kaique	Prezado Kaique, Agradecemos o seu contato e lamentamos pela demora na resposta. A PETROBRAS contrata por concurso público. Quando a execução de projetos envolve a contratação de serviços, a formação das equipes ocorre conforme os processos de contratação das respectivas empresas, as quais estão relacionadas nos documentos técnicos dos projetos disponível no portal comunica BS (http://www.comunicabaciadesantos.com.br/programa-ambiental/projeto-de-monitoramento-da-paisagem-acustica-submarina-pmpas.html). Atenciosamente, Central de Atendimento UO-BS - Unidade de Operações de Exploração e Produção da Bacia de Santos Petrobras
41	Site	03/10/2017	JOÃO CARLOS DOS SANTOS AGUIAR	É possível disponibilizar opção para eu repassar essas informações direto para meus familiares e colegas de trabalho do ramo de montagem e manutenção de plataformas da Petrobrás?	Prezado Sr. João Carlos, Favor especificar quais informações o senhor deseja repassar para familiares e colegas. Sugerimos a leitura e recomendação do site www.comunicabaciadesantos.com.br para mais informações a respeito das atividades de exploração e produção de petróleo e gás natural da Petrobras, na Bacia de Santos. Atenciosamente, Central de Atendimento UO-BS - Unidade de Operações de Exploração e Produção da Bacia de Santos Petrobras
42	Site	08/10/2017	ANDREI FRANCISCO DE CARVALHO	ESTOU em Copacabana e tem uma TARTARUGA mort a AQUI no QUartel do GMar	Prezado Andrei, Agradecemos o seu contato e lamentamos pela demora na resposta. O telefone para acionamento da equipe do PMP no litoral do Rio de Janeiro compreendido entre Paraty e Saquarema é 0800-0095444. Nessa região o PMP é executado pela empresa CTA. Atenciosamente, Central de Atendimento UO-BS - Unidade de Operações de Exploração e Produção da Bacia de Santos Petrobras
43	Site	09/10/2017	Renan de souza campos	Prezados, ESTOU ESCREVENDO MEU TCC SOBRE O CAMPO DE MERLUSA, Sou alundo de engenharia de petróleo (UNIMONTE - sp). GOSTÁRIA DE INFORMAÇÕES TÉCNICAS SOBRE O CONDENSADO PRODUZIDO, PROCESSADO PELA REFINARIA PRESIDENTE BERNANDES, PROVENIENTE DE MERLUSA. DESDE JÁ AGRADEÇO! RENAN CAMPOS	Prezado Renan, Primeiramente, pedimos desculpas pela demora na resposta. Percebemos apenas hoje, que a mensagem abaixo estava bloqueada em nossos servidores de email. Gostariamos de saber se ainda há necessidade das informações solicitadas. Atenciosamente, Central de Atendimento UO-BS - Unidade de Operações de Exploração e Produção da Bacia de Santos Petrobras
44	0800	10/10/2017	Tiago de Carvalho Leite	SR TIAGO DE CARVALHO LEITE DESEJA INFORMAÇÕES PARA PROCEDIMENTOS DE PARCERIA DA EMPRESA DELE (INSTITUIÇÃO PROFAUNA) PARA ATROPELAMENTO DE ANIMAIS SILVESTRES E PROTEÇÃO A FAUNA SILVESTRE NO LITORAL NORTE DE SÃO PAULO. DESEJA UMA LINHA DE APOIO A ONG PARA DESENVOLVER A PROTEÇÃO A FAUNA SILVESTRE.	Realizado contato com o demandante durante a reunião prévia para audiências públicas da Etapa 3 em São Sebastião e esclarecido pessoalmente as dúvidas do mês.
45	Site	17/10/2017	Beatriz Nunes Jasmim Valle	gostaria de enviar o meu curriculum vitae para trabalhar com vocês. sou bióloga marinha e tenho experiência com monitoramento. muita grata pela atenção. att!	Prezada Beatriz, Agradecemos o seu contato e lamentamos pela demora na resposta. A PETROBRAS contrata por concurso público. Quando a execução de projetos envolve a contratação de serviços, a formação das equipes ocorre conforme os processos de contratação das respectivas empresas, as quais estão relacionadas nos documentos técnicos dos projetos disponível no portal comunica BS (http://www.comunicabaciadesantos.com.br/condicionantes.html) Atenciosamente, Central de Atendimento UO-BS - Unidade de Operações de Exploração e Produção da Bacia de Santos Petrobras
46	Site	18/10/2017	daniel mateus A de souza	boa tarde, sou formado pelo centro universitario modulo , no curso de PETRÓLEO e GÁS, e essa ÁREA é escassa de oportunidades para o litoral norte , venho em busca de oportunidade de emprego, de algo que posso alavancar meus conhecimentos e APRENDIZADOS , para que ambas cresçam juntas. Att: mateus souza	Prezado Mateus, Primeiramente, pedimos desculpas pela demora na resposta. Percebemos apenas hoje, que a mensagem abaixo estava bloqueada em nossos servidores de email. Sugerimos acompanhar nossas oportunidades no site http://www.petrobras.com.br/pt/quem-somos/carreiras/concursos/ Atenciosamente, Central de Atendimento UO-BS - Unidade de Operações de Exploração e Produção da Bacia de Santos Petrobras
47	Site	20/10/2017	DJALMA BARREIROS	Prezados senhores, boa tarde. Gostaria de receber maiores informações sobre gasoduto rota 3. Sem mais, obrigado. Atenciosamente Djalma Barreiros	Prezado Sr. Djalma, Sugerimos a leitura da seção Rota 3, disponível no site http://www.comunicabaciadesantos.com.br/empreendimento/rota-3.html Em caso de dúvidas, estamos à disposição. Atenciosamente, Central de Atendimento UO-BS - Unidade de Operações de Exploração e Produção da Bacia de Santos Petrobras
48	Site	21/10/2017	GUILHERME LEONARDO GRANELLO SERVULO	OLÁ, EU SOU ESTUDANTE DE MEDICINA VETERINÁRIA E GOSTARIA MUITO DE SABER SE VOCÊS OFERECEM ESTÁGIOS DE FÉRIAS, GRATO.	Prezado Guilherme, Informamos que todas as informações a respeito de estágios na Petrobras estão disponíveis no site http://www.petrobras.com.br/pt/quem-somos/carreiras/estagios Atenciosamente, Central de Atendimento UO-BS - Unidade de Operações de Exploração e Produção da Bacia de Santos Petrobras

Entrada	Assunto	Data entrada do registro	Nome do manifestante	Demanda	Resposta
49	Site trabalho	30/10/2017	Luiz Claudio de moura	bom dia, gostaria de saber quais empresas terceirizadas trabalham na plataforma merluza? e como entro em contato para enviar currículo?? obrigado pela atenção!	Prezado Luiz Claudio, Primeiramente, pedimos desculpas pela demora na resposta. Percebemos apenas hoje, que a mensagem abaixo estava bloqueada em nossos servidores de email. Segue a relação de empresas que prestam serviço na plataforma de Merluza e os respectivos sites com contatos: Estrutural - Serviços Industriais - http://www.estruturals.com.br/ Marenstrum - http://www.marenstrumbrasil.com.br/ Engeman - http://www.engeman.net/ Norsul - http://www.norsulcatering.com.br/ Atenciosamente, Central de Atendimento UO-BS - Unidade de Operações de Exploração e Produção da Bacia de Santos Petrobras
50	0800 Pesca em Itaipu	10/11/2017	Otto Sobral	SENHOR OTTO SOBRAL É PESCADOR NA LOCALIDADE DE ITAIPU - ROTA 3 E TEM UM BARCO CADASTRADO EM SEU NOME, POREM AS VEZES ELE SAI EM OUTRO BARCO E ESSE EM QUESTÃO NAO TEM AUTORIZAÇÃO PARA PESCAR NO LUGAR. O MESMO GOSTARIA DE OBTER MAIORES ESCLARECIMENTOS SOBRE ESSA DÚVIDA. INFORMA QUE OUTROS MORADORES DA COMUNIDADE DE CAFUBÁ TAMBÉM ESTÃO PASSANDO POR ESSE PROBLEMA. FOI ORENTADO PELA SENHORA CRISTIANE A ENTRAR EM CONTATO COM A CENTRAL DE ATENDIMENTO	Essa demanda já foi esclarecida durante as reuniões devolutivas do PCAP Rota 3, realizadas na comunidade de Itaipu. Como esta demanda foi através do 0800, solicitamos que a mesa encerre esse registro com a informação de atendimento.
51	Site RELATÓRIO COM O VOLUME DE ÁGUA PRODUZIDA DE PETRÓLEO	13/11/2017	Ivoneide SsOBRAL	BOA TARDE por favor, como posso obter um relatório com o volume de água produzida de petróleo no Brasil. Estou fazendo doutorado e no nosso projeto de tese faremos a recuperação desta água produzida. Desde já agradeço e espero retorno.	Prezada Ivoneide, Agradecemos o seu contato e lamentamos pela demora na resposta. Sujiro entrar em contato com a ANP que detém informação de todas as indústrias que atuam na produção de petróleo no país. Outra fonte é o IBAMA, pois recebe anualmente os relatórios anuais de água produzida em atendimento a Resolução CONAMA 393. Atenciosamente, Central de Atendimento UO-BS - Unidade de Operações de Exploração e Produção da Bacia de Santos Petrobras
52	Site VOLUNTÁRIO NO Projeto de Caracterização dos Territórios Tradicionais	14/11/2017	Amanda Darc dos Santos Fernandes da Silva	BOA TARDE, ME CHAMO AMANDA DARCS. SÓU RECÉM FORMADA EM GEOGRAFIA E PESQUISADORA DE COMUNIDADES CAIÇARAS COM ÊNFASE EM PARATY. MORO EM SÃO GONÇALO, RJ. GOSTARIA DE PARTICIPAR COMO VOLUNTÁRIA DO Projeto de Caracterização dos Territórios Tradicionais OU DA Coordenação Nacional das Comunidades Tradicionais Caiçaras. COMO FAÇO PARA PARTICIPAR? QUAIS SÃO OS MEIOS? AGUARDO RESPOSTA, OBRIGADA.	Prezada Amanda, Primeiramente, agradecemos o contato e pedimos desculpas pela demora na resposta. Desde a época da sua consulta até data recente, este projeto se encontrava em fase de ajustes junto aos órgãos ambientais responsáveis e, posteriormente, em fase de contratação de empresa prestadora de serviços. Em breve (previsto para abril/maio), será divulgado no site http://www.comunicabaciadesantos.com.br/ o escopo completo do Projeto de Caracterização de Territórios Tradicionais (PCTT) e a empresa contratada para a sua execução, onde você encontrará o contato para envio de currículo e/ou proposta de voluntariado. Para melhor acompanhamento deste processo, sugerimos que você realize seu cadastro no site http://www.comunicabaciadesantos.com.br/ para receber em tempo real as alterações e novas publicações referentes a atuação da Petrobras na Bacia de Santos. Atenciosamente, Central de Atendimento UO-BS - Unidade de Operações de Exploração e Produção da Bacia de Santos Petrobras
53	Site Oportunidades	16/11/2017	jemilli Castiglioni Viaggi	Olá, boa tarde! ESTOU QUERENDO INFORMAÇÃO SOBRE OPORTUNIDADES PARA BIÓLOGOS NAS EQUIPES DE VOCÊS. PARA ONDE POSSO ENVIAR MEU CURRÍCULO E SABER SOBRE VAGAS? aTT, JEMILLI VIAGGI	Prezada Jemilli, O Projeto de Monitoramento de Praias da Bacia de Santos (PMP-BS), cujo objetivo é avaliar a interferência das atividades de produção e escoamento de petróleo sobre as aves, tartarugas e mamíferos marinhos, através do monitoramento das praias e do atendimento veterinário a animais vivos e mortos, é uma das iniciativas mais abrangentes em curso no âmbito das condicionantes estabelecidas pelo órgão ambiental para a Petrobras. Não temos conhecimento se existem oportunidades profissionais em aberto nas instituições executoras do Projeto. Caso seja de seu interesse, sugerimos contatar diretamente as instituições responsáveis - a saber: Argonauta Ubatuba, Caraguatatuba, São Sebastião e Ilhabela) Tel: (12) 3833-4863 E-mail: institutoargonauta@uol.com.br Biopesca Praia Grande, Mongaguá, Itanhaém e Peruíbe - até Guaraú Tel:(13) 3356-6141 E-mail: contato@biopesca.org.br Instituto Austrais Biquaçú, São José, Florianópolis, Palhoça, Garopaba, Imbituba Tel: (48)3255-2922 / 3080-9502 E-mail: projeto@baleiafranca.org.br IPEC Peruíbe - Barra do Una e Caramboré- Iguape, Ilha Comprida e Cananéia - Ilha do Cardoso Tel: (13) 3851-1779 E-mail: ipepesquisas@gmail.com Gremar Bertioga, Guarujá, Santos e São Vicente Tel:(13) 3500-1469 / 3395-7000 E-mail: contato@gremar.org.br R3 Animal Florianópolis Tel: 48 3665 4487 E-mail: contato@r3animal.org.br
54	E-mail Royalties	21/11/2017	Daniela Rocha	Boa noite. Venho por meio deste perguntar como faço para receber Royalties	Prezada Sra. Daniela, Para um melhor entendimento sobre o pagamento de royalties e participações especiais, sugerimos a leitura da seção "Royalties" do site da Comunicação da Bacia de Santos, disponível em http://comunicabaciadesantos.com.br/conteudo/royalties.html Atenciosamente, Central de Atendimento UO-BS - Unidade de Operações de Exploração e Produção da Bacia de Santos Petrobras
55	Site palestra de conscientização para os pescadores da associação de pescadores de ponta negra rj.	21/11/2017	valdir terraire pacheco filho	precisavamos de dar uma palestra de conscientização de meio ambiente e preservação para os pescadores da nossa associação por achar que as informações que atualmente passo não esta sendo suficiente. alguma mais objetiva porque hoje so pensão no momento e não do dia de amanhã.. estão destruindo tudo com ganancia de ganho imediato. sem mais para o momento grato.	Prezado Valdir, Poderia nos informar a qual associação o Sr. pertence? Em qual município se localiza? A Petrobras já desenvolve projetos de educação ambiental em alguns municípios cujos públicos são os pescadores artesanais. Caso sua associação se localize em alguns desses municípios, podemos envolvê-los nas atividades previstas nesses projetos. Atenciosamente, Central de Atendimento UO-BS - Unidade de Operações de Exploração e Produção da Bacia de Santos Petrobras
56	Site Royalties	21/11/2017	Daniela CLUDia santos rocha	Boa noite. Gostaria de saber como são pagos os Royalties uma vez que minha família tem um terreno com POSto de petróleo em Aracaju SE e até o momento não recebemos o Royaltie E a Petrobras explora a muitos anos. Obrigada	Prezada Sra. Daniela, Para um melhor entendimento sobre o pagamento de royalties e participações especiais, sugerimos a leitura da seção "Royalties" do site da Comunicação da Bacia de Santos, disponível em http://comunicabaciadesantos.com.br/conteudo/royalties.html Atenciosamente, Central de Atendimento UO-BS - Unidade de Operações de Exploração e Produção da Bacia de Santos Petrobras

Entrada	Assunto	Data entrada do registro	Nome do manifestante	Demanda	Resposta
57	Site Situação da fpo cidade de paraty	24/11/2017	Frank Ricardo Soares Okoda	<p>Olá, bom dia, ESTOU MORANDO NA CIDADE DE PARATY E TENHO PROCURADO CURSOS PARA TRABALHAR EM FPSO, PELA LOCALIZAÇÃO SERIA IDEAL A FPSO DA CIDADE DE PARATY, GOSTARIA DE SABER SE VOCÊS PODEM ME DAR DICAS SOBRE A NECESSIDADE DESTA UNIDADE REFERENTE A POSSIBILIDADE DE CONSEGUIR UMA VAGA DE TRABALHO. ESTOU INTERESSADO EM INGRESSAR NOS CURSOS DA LATEORKE. VOCÊS PODEM ME INDICAR COM QUAIS CURSOS EU TERIA MAIS CHANCES DE CONSEGUIR ESTE OBJETIVO</p> <p>CAISO ELE SEJA VIÁVEL? SOU PROJETISTA CIVIL TENHO MUITA EXPERIÊNCIA EM GERENCIAMENTO E FISCALIZAÇÃO DE OBRAS, PROJETOS TÉCNICOS DE ENGENHARIA E ARQUITETURA (INCLUSIVE 3D), SEGURANÇA DE TRABALHO, MONTAGENS INDUSTRIAIS.</p> <p>AGRADEÇO JÁ A ATENÇÃO. BOM TRABALHO.</p>	<p>Prezado Sr. Frank,</p> <p>Primeiramente, pedimos desculpas pela demora na resposta. Percebemos apenas hoje, que a mensagem abaixo estava bloqueada em nossos servidores de email.</p> <p>Informamos que o ingresso como empregado da Petrobras se dá por meio de processos seletivos públicos. Sugerimos acompanhar nossas oportunidades no site http://www.petrobras.com.br/pt/quem-somos/carreiras/concursos/</p> <p>Para informações a respeito de oportunidades na SBM Offshore, atredada do FPSO Cidade de Paraty, sugerimos entrar em contato direto com a empresa por meio do telefone (21) 3506-5600.</p> <p>Atenciosamente,</p> <p>Central de Atendimento UO-BS - Unidade de Operações de Exploração e Produção da Bacia de Santos Petrobras</p>
58	Site Animais marinhos na praia	29/11/2017	ANA BARZAN	<p>Gostaria de saber o número para contato caso encontre animais mortos e debilitados nas praias de laguna-santa catarina?</p>	<p>Prezada Sra. Ana,</p> <p>Caso encontre aves, mamíferos ou tartarugas marinhas mortas ou debilitadas nas praias de Laguna, por gentileza, ligue para 0800 642 3341.</p> <p>Atenciosamente,</p> <p>Central de Atendimento UO-BS - Unidade de Operações de Exploração e Produção da Bacia de Santos Petrobras</p>
59	0800 PEA	08/12/2017	Jorge Luiz Feliciano	<p>SENHOR JORGE LUIZ FELICIANO INFORMA QUE O PROJETO DE EDUCAÇÃO AMBIENTAL IMPLEMENTADO PELA PETROBRAS, REPRESENTADOS PELA SENHORA SUZELE E TATIANA, E SENDO EXECUTADO PELA EMPRESA MINERAL REPRESENTADA PELAS SENHORAS AMANDA E VANESSA, NÃO ESTÁ CONTEMPLANDO A PRAIA VERMELHA E O PARQUE MAMBUCABA, CRIANDO DIFICULDADES PARA OS MORADORES PARTICIPAREM ATÉ DAS REUNIÕES PÚBLICAS PROMOVIDAS. SOLICITA QUE SEJA VERIFICADO E SE POSSÍVEL REALIZADA ALGUMA ALTERAÇÃO QUE POSSA BENEFICIÁ-LOS.</p>	<p>Prezado Sr. Jorge Luiz,</p> <p>Também identificamos uma dificuldade de se chegar até o público prioritário do projeto - os pescadores profissionais artesanais - no processo de mobilização e na execução do Projeto de Educação Ambiental (PEA), na comunidade da Vila Histórica de Mambucaba, em Angra dos Reis. Tomamos conhecimento também de que existem muitos pescadores que vivem na Praia Vermelha e transmitimos essa preocupação para a equipe executora do projeto (Amanda e Vanessa da empresa Mineral), solicitando uma proposta de possíveis alterações que condigam contemplar a participação das comunidades da Praia Vermelha e do Parque Mambucaba. Em breve, o senhor será procurado pela equipe executora do projeto, com possíveis alterações sugeridas para a continuação da implementação.</p> <p>Agradecemos o seu contato e nos colocamos à disposição para quaisquer outros esclarecimentos.</p> <p>Atenciosamente,</p> <p>Central de Atendimento UO-BS - Unidade de Operações de Exploração e Produção da Bacia de Santos Petrobras</p>
60	Site tartarugas em toque-toque pequeno são sebastião,sp	19/12/2017	Adriana castro do prado	<p>Prezados, boa tarde.</p> <p>Estou passando as férias na praia de Toque-Toque Pequeno, São Sebastião, SP.</p> <p>Encontrei o pessoal do Projeto de Monitoramento da Bacia de Santos-SP na semana passada aqui em Toque-Toque Pequeno. Eles me passaram os contatos.</p> <p>Ontem (dia 18/12/2017), por volta das 16:00 h, numa volta de standup encontrei uma tartaruga morta na costa de Toque-Toque pequeno (na baía e próximo à ilha Aparas, logo após o segundo cerco de pesca).</p> <p>Nesse mesmo dia, por volta as 15:00 h avistei uma tartaruga de pequeno porte (estava viva e ativa). No entanto, verifiquei que o casco dela estava recoberto de óleo e outras poluições marinhas.</p> <p>Atenciosamente.</p> <p>Adriana Castro do Prado</p>	<p>Prezada Adriana,</p> <p>Primeiramente agradecemos o contato.</p> <p>Caso encontre aves, mamíferos ou tartarugas marinhas encahadas ou debilitadas, entre as praias dos municípios de Ubatuba (SP) e Laguna (SC), pedimos que por gentileza, ligue para 0800 642 3341.</p> <p>Atenciosamente,</p> <p>Central de Atendimento UO-BS - Unidade de Operações de Exploração e Produção da Bacia de Santos Petrobras</p>

Anexo VIII – Eficiência de acesso ao conteúdo do site



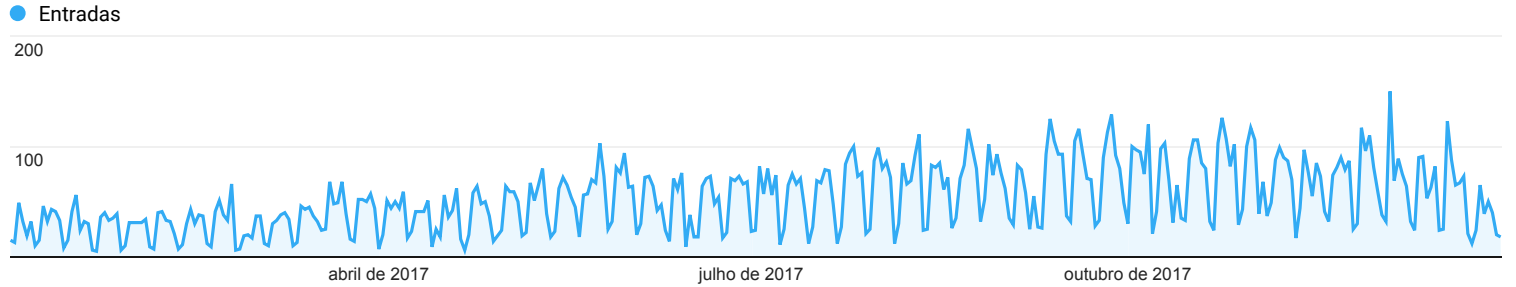
Eficiência de conteúdo



Todos os usuários
100,00% Entradas

1 de jan de 2017 - 31 de dez de 2017

Key Metrics



Título da página	Entradas	Usuários	Rejeições	Visualizações de página	Tempo médio na página	Valor da meta por sessão	Conclusões de meta
	19.277 Porcentagem do total: 100,00% (19.277)	13.473 Porcentagem do total: 100,00% (13.473)	10.715 Porcentagem do total: 100,00% (10.715)	50.953 Porcentagem do total: 100,00% (50.953)	00:02:00 Média de visualizações: 00:02:00 (0,00%)	US\$ 0,00 Média de visualizações: US\$ 0,00 (0,00%)	0 Porcentagem do total: 0,00% (0)
1. Comunicação Bacia de Santos	2.579 (13,38%)	1.678 (6,26%)	847 (7,90%)	6.140 (12,05%)	00:01:10	US\$ 0,00	0 (0,00%)
2. Projeto de Monitoramento de Praias (PMP) Comunicação Bacia de Santos	1.781 (9,24%)	1.507 (5,62%)	961 (8,97%)	2.578 (5,06%)	00:05:30	US\$ 0,00	0 (0,00%)
3. Rota 3 Comunicação Bacia de Santos	1.199 (6,22%)	1.174 (4,38%)	779 (7,27%)	1.717 (3,37%)	00:03:29	US\$ 0,00	0 (0,00%)
4. Mexilhão Comunicação Bacia de Santos	1.118 (5,80%)	1.115 (4,16%)	678 (6,33%)	1.606 (3,15%)	00:02:58	US\$ 0,00	0 (0,00%)
5. Plano de Emergência para Vazamento de Óleo (PEVO) Comunicação Bacia de Santos	750 (3,89%)	782 (2,92%)	454 (4,24%)	1.070 (2,10%)	00:05:25	US\$ 0,00	0 (0,00%)
6. Programa de Educação Ambiental (PEA) Comunicação Bacia de Santos	629 (3,26%)	667 (2,49%)	404 (3,77%)	1.050 (2,06%)	00:05:53	US\$ 0,00	0 (0,00%)
7. Comunicação Bacia de Santos	499 (2,59%)	355 (1,32%)	150 (1,40%)	1.206 (2,37%)	00:00:57	US\$ 0,00	0 (0,00%)
8. Projeto de Monitoramento da Atividade Pesqueira (PMAP) Comunicação Bacia de Santos	487 (2,53%)	524 (1,95%)	272 (2,54%)	831 (1,63%)	00:04:55	US\$ 0,00	0 (0,00%)
9. Projeto de Educação Ambiental dos Trabalhadores (PEAT) Comunicação Bacia de Santos	435 (2,26%)	421 (1,57%)	253 (2,36%)	600 (1,18%)	00:04:41	US\$ 0,00	0 (0,00%)
10. Mapa Comunicação Bacia de Santos	418 (2,17%)	1.386 (5,17%)	265 (2,47%)	2.604 (5,11%)	00:01:57	US\$ 0,00	0 (0,00%)

Linhas 1 - 10 de 457